

# Fritz Lange



Fritz Lange wurde am 1. 8. 1939 in der damals zu Niederösterreich gehörenden Stadt Feldsberg [*heute* Valtice] geboren (politisch korrekt hätte man damals natürlich „Niederdonau“ sagen müssen) und in Nikolsburg [Mikulov] aufgewachsen.

1946, nach dem Trauma der Vertreibung aus seiner und der Heimat seiner Vorfahren, wurde Wien zu seiner zweiten Heimat.

Er studierte Nachrichtentechnik an der TU Wien und war bei Siemens, Bosch und Philips mit der Planung und Realisierung von Ton- und Fernsehstudios beschäftigt.

Fritz Lange ist verheiratet und hat zwei Töchter.

Aus den Wanderungen und Radtouren entlang historischer Wasserwege wie dem Wiener Neustädter Kanal und dem Schwarzenbergischen Schwemmkanal entstand dann die Idee, die Geschichte dieser Verkehrsbauten, ihrer Erbauer, aber auch der entlang liegenden Orte und ihrer Bewohner zu dokumentieren. Inzwischen hält Fritz Lange mit Laptop und Beamer auch zahlreiche Vorträge über diese Themen.

*Quelle:* [Kulturvernetzung Niederösterreich](#)

Seit dem 27. Oktober 2018 ist [Fritz Lange, Heimatforscher und Autor](#) bei RegioWiki AT anzutreffen.

von Fritz Lange im [Sutton-Verlag](#) erschienen...

|  |   |
|--|---|
| Der Wiener Neustädter Kanal - Vergessenes und Wiederentdecktes in einzigartigen Bildern. | 3 |
| Südmähren - Bilder erzählen Geschichte .....   | 4 |
| Vom Dachstein zur Rax - Auf den Spuren von Georg Hubmer .....                            | 5 |
| Von Böhmen nach Wien - Der Schwarzenbergische Schwemmkanal .....                         | 6 |
| Von Wien zur Adria - Der Wiener Neustädter Kanal .....                                   | 7 |
| Nachwort .....   | 8 |

## Internet Publikationen von Fritz Lange bei/mit Dieter Friedl

Familie Lange

[Fritz Lange](#) (diese pdf-Datei) ... AT

Beitrag in der Sudetendeutschen Zeitung, Folge 26 vom 1. Juli 2011, Seite 9 ... AT  
anlässlich der Eröffnung des Freiheitsweges in Nikolsburg in Südmähren

[Vom Todesstreifen zur Fahrradtrasse](#)

10. August 2022, [Ausflug von Fritz & Eva Lange, Catherine Saiko und Dieter Friedl](#) ... AT ... Aug. 2022

[140 Jahre Freiwillige Feuerwehr Dürnholz \[Drnholec\]](#) ... AT/CZ ... April 2015

[Friedhofstafel in Dürnholz](#) ...CZ ... April 2015

[Die Maschinenfabrik Lange in Dürnholz \[Drnholec\] und Nikolsburg \[Mikulov\]](#) ... AT ... Oktober 2021

[Továrny na zemědělské stroje M. Lange a F. Lange v Dürnholz \(Drnholci\), Nikolsburg \(Mikulově\)  
a Laa an der Thaya](#) ... CZ ... do češtiny přeložil Jan Pihar sen., srpen 2022

ins Tschechische übersetzt von Jan Pihar sen., August 2022

[Grab von Mathias und Anna Lange](#) am Friedhof in Dürnholz ... AT ... August 2022

Familie Beigl

[Das Beigl-Kreuz in Oberwisternitz \[Horní Věstonice\]](#) ... AT ... August 2020

Kleindenkmäler rund um die Pollauer Berge – [Das Beigl-Kreuz in Oberwisternitz](#) ... AT

[Das Schloss Nennowitz \[Brněnské Ivanovice\]](#),

1919–1945 Das Beiglschloss in Nennowitz ... AT/CZ ... Mai 2021

Familie Renner

[Familie Renner, Unter Tannowitz \[Dolní Dunajovice\]](#) ... AT

Renner Marterl / Bildsäule des Hl. Markus:

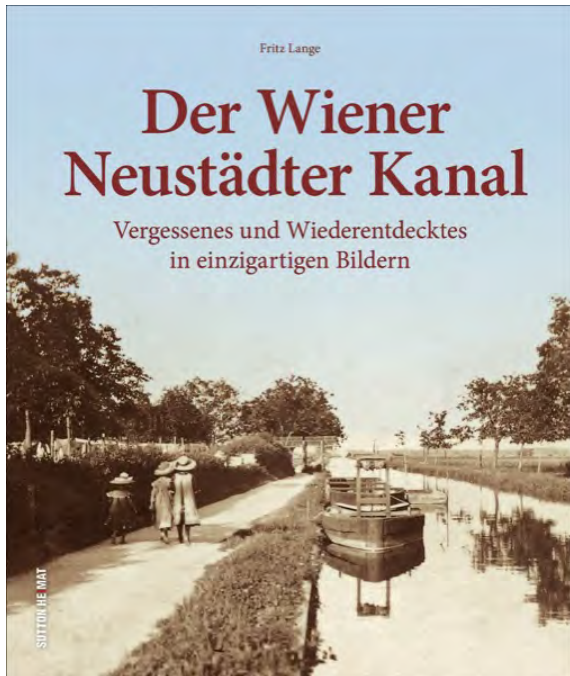
Kleindenkmäler in Unter Tannowitz – [Renner Marterl / Bildsäule des Hl. Markus](#) ... AT

[das Renner Marterl in den Weingärten von Unter Tannowitz](#) ... AT ... August 2022

Stand: 17. September 2022

2018

## Der Wiener Neustädter Kanal - Vergessenes und Wiederentdecktes in einzigartigen Bildern



Sutton Verlag, Erfurt / [Internet-Link](#)

168 Seiten, ca. 220 Abbildungen  
Format: 22,7 x 27,4 cm, Hardcover  
ISBN: 978-3-95400-986-2  
Preis: EUR 29,99 [A]

Erscheinungstermin: 24. Oktober 2018  
Auflage: Erstauflage

Bereits 2003 hat Fritz Lange in seinem Erstlingswerk „Von Wien zur Adria - Der Wiener Neustädter Kanal“ diese bis zur Adria geplante Wasserstraße beschrieben, welche allerdings bereits nach einem Zehntel ihrer Wegstrecke ihr Ende fand.

Ergänzend zu diesem vor 15 Jahren erschienen Werk berichtet Fritz Lange 2018 über „Vergessenes und Wiederentdecktes“ zu diesem Thema. Funde, wie die unterirdische Ziegelverladestation in Guntramsdorf, die Holzkanäle in Wiener Neustadt und die Tunnelbaustelle bei Ödenburg zeigen, welche Bedeutung der Kanal als leistungsfähigstes Transportmittel zu seiner Zeit (1803) hatte.


*Quellen:* Sutton-Verlag;

Museumstag Guntramsdorf, ERNST WURTH Heimatmuseum, 22. Mai 2016.

Verfasst von Alfred Peischl aus Mödling, erschienen in [meinbezirk.at](#) am 4. Mai 2016.

2010

## Südmähren - Bilder erzählen Geschichte



Sutton Verlag, Erfurt, [Internet-Link](#)  
Reihe Archivbilder »Niederösterreich«  
144 Seiten, 200 Bilder, 300 g,  
Format: 16,5 x 23,5 cm, Softcover  
ISBN: 978-3-86680-658-0  
Preis: EUR 19,90 [A]

Erscheinungstermin: Oktober 2010  
Auflage: Erstauflage

Eine der interessantesten und schönsten Landschaften von Südmähren ist das Gebiet um die Pollauer Berge mit seinen Dörfern und Städten, seinen Schlössern in Nikolsburg (Mikulov), Feldsberg (Valtice) und Eisgrub (Lednice) und den riesigen Flächen künstlicher Teiche und Stauseen an der Thaya und entlang der ehemaligen Grenze zwischen Mähren und Österreich.

Fritz Lange, vielen Lesern dieser Reihe durch seine Bildbände „Von Böhmen nach Wien“, „Der Wiener Neustädter Kanal“ und „Vom Dachstein zur Rax“ bekannt, entwirft ein sehr lebendiges, anschauliches und persönliches Bild seiner ehemaligen Heimat.

Mit mehr als 220 großteils bisher unveröffentlichten Fotos aus öffentlichen und privaten Sammlungen lädt der Autor einerseits zur Auseinandersetzung mit der wechselvollen und dramatischen Geschichte Südmährens ein, andererseits dokumentiert er mit aktuellen Aufnahmen auch die heutige Schönheit und Einzigartigkeit dieses Landstriches.

2007

## Vom Dachstein zur Rax - Auf den Spuren von Georg Hubmer



Sutton Verlag, Erfurt, [Internet-Link](#)  
Reihe Archivbilder »Niederösterreich«  
128 Seiten, 200 Bilder, 300 g,  
Format: 16,5 x 23,5 cm, Softcover  
ISBN: 978-3-86680-184-4

Erscheinungstermin: 11.10.2007  
Auflage: Erstauflage


Zwischen Dachstein, Rax und Schneeberg, an Erlauf, Traisen und Schwarza pflegen die Menschen seit Generationen die Erinnerungen und Legenden von der bewegten Lebensgeschichte des [Georg Hubmer](#), des bekannten Raxkönigs.

1755 im Salzkammergut geboren, wanderte er 17-jährig mit seinem Bruder Johann aus und arbeitete bei Schwemmanlagen im Waldviertel. Später gründete er die evangelische Siedlung Naßwald und ließ nach seinen Planungen Klausen und Holzrechen errichten, Flüsse regulieren, Kanäle, Holzaufzüge und Bahnen anlegen sowie den längsten Tunnel Österreichs sprengen. Zusammen mit seinem Bruder gründete er die „Huebmer’sche Schwemm-Compagnie“, mit der er ein gewaltiges Vermögen machte.

In seinem dritten Band in der Reihe Archivbilder des Sutton Verlages folgt Fritz Lange, profunder Kenner der Kanalbau- und Industriegeschichte, den Spuren des berühmten Holzknechts. Mit rund 200 bisher meist unveröffentlichten Bildern vollzieht er die Lebensgeschichte Georg Hubmers nach, von Gosau am Dachstein, über den Weinsberger Wald zum Ötscher, nach Mitterbach, Reichenau und Naßwald zu den Resten der einst großartigen Schwemmanlagen am Gscheidl.

2004

## Von Böhmen nach Wien - Der Schwarzenbergische Schwemmkanal



Sutton Verlag, Erfurt / [Internet-Link](#)

Reihe Archivbilder »Oberösterreich«

»Schiffahrtsgeschichte«

128 Seiten, 200 Bilder, 300 g,

Format: 16,5 x 23,5 cm, Softcover

ISBN: 978-3-89702-723-7

Erscheinungstermin: 22.10.2004

Auflage: Erstauflage


Im Grenzland zwischen Österreich, Böhmen und Deutschland, an den Hängen von Dreisesselberg, Plöckenstein und Hochficht, hat seit 1789 ein Verkehrsweg seinen Ursprung, der nach 320 Kilometern in Wien endet. Der „Krumau-Wiener Holzschwemm-Kanal“ beginnt in Böhmen in 924 Metern Höhe, durchschneidet einen Sattel mit einem der ersten Tunnel Mitteleuropas, überquert die europäische Haupt-Wasserscheide und senkt sich auf österreichischem Gebiet in einem beeindruckenden Steilabfall zur Großen Mühl. Er wurde zu keinem anderen Zweck errichtet, als um Brennholz nach Wien zu bringen.

Über 200 bisher meist unveröffentlichte Bilder zeigen nicht nur das historisch bedeutsame Bauwerk, sondern erinnern auch an das verschwundene Leben und Arbeiten entlang dem Kanal.

Fritz Lange ist ein profunder Kenner der Kanalbaugeschichte und dokumentiert auf unterhaltsame Weise den alten Wasserweg über einen Zeitraum von mehr als 220 Jahren. Dieser Bildband lädt zu sechs Spaziergängen am Schwarzenbergischen Schwemmkanal ein, dessen freigelegte und restaurierte Abschnitte im Nationalpark Böhmerwald einen der schönsten Wanderwege Mitteleuropas bilden.

2003

## Von Wien zur Adria - Der Wiener Neustädter Kanal



Sutton Verlag, Erfurt / [Internet-Link](#)

Reihe Archivbilder »Niederösterreich«

»Schiffahrtsgeschichte«

128 Seiten, 224 Bilder, 300 g,

Format: 16,5 x 23,5 cm, Softcover

ISBN: 978-3-89702-621-6

Erscheinungstermin: 02.10.2003

Auflage: unveränderte Neuauflage

Mit großem Jubel wurde am 12. Mai 1803 der Schiffsverkehr auf dem neuen „Wiener Canal“ eröffnet. Neugierige aus allen umliegenden Orten von Wien über Guntramsdorf, Traiskirchen, Baden und Bad Vöslau bis Wiener Neustadt hatten sich eingefunden, um das erste Teilstück der bis zur Adria geplanten Kanalverbindung zu bewundern. Aber die Realisierung dieses mit großen Vorsätzen begonnenen Verkehrsbauwerks blieb schon im ersten Zehntel seiner geplanten Länge stecken.

Mit Fotoapparat, Maßband und Zeichenblock ausgerüstet dokumentiert Diplom-Ingenieur Fritz Lange seit 1965 die Reste des seit über hundert Jahren als Transportweg stillgelegten Schiffskanals. An manchen Stellen lassen Fundamente und Dämme den früheren Verlauf noch erahnen, auf anderen Abschnitten erwacht die alte Wasserstraße mit modernen Brücken, Radwegen und Bootsverleih zu neuem Leben.

Private Fotografien, Erzählungen von ehemaligen Kanalwärtern sowie zahlreiche Pläne und Abbildungen aus Archiven und Heimatmuseen lassen den historischen Kanal wieder aufleben, der früher als Verkehrsweg genutzt wurde und bis heute umweltfreundliche Energie aus Wasserkraft liefert.

## Nachwort

Auf der Suche nach Informationen über seine Feldsberger Geburtsstadt und deren Umgebung stieß Fritz Lange immer wieder auf meine Internetseiten.

Mit Fragen, woher denn die zahlreichen Informationen und mein Interesse an den südmährischen Ortschaften nördlich der Staatsgrenze kommen, fand ich Anfang September 2009 sein erstes E-Mail in meinem PC-Postkasten.

Das war der Beginn eines regen Schriftverkehrs und Datenaustausches, denn... Fritz Lange plante bereits sein viertes Buch über seine ehemalige Heimat und ich war gerade auf der Suche nach einer Unterstützung um auch Nikolsburg und die Pollauer-Berge meinen Internet-Wanderseiten hinzuzufügen.

Bei herrlichem Frühlingswetter kam es am 30. April 2010 zum ersten Kennenlernen in der Bernhardsthaler Josefgasse. Unser Ortshistoriker Friedel Stratjel brachte seine Ansichtskartensammlung, meine Frau Claudia Kaffee und Kuchen.

Bereits am 29. Mai trafen wir uns wieder bei der Eröffnung des Tíree Chmelar Kräutergartens beim Feldsberger Schloss. Die Wetterkapriolen der vorangegangenen Tage erlaubten zum Glück danach auch einen Besuch des Schösschens Pohanska. Anschließend gab es ein Treffen mit Gerhard Wimmer in Reintal. Gerhards Ansichtskarten- und Büchersammlung waren für Fritz eine wahre Schatzgrube.

Aus einer Internetbekanntschaft, die mir sehr hilfreich mit Informationen und Bildern bei meinen Internet-Auftritt über Feldsberg, Nikolsburg und den Pollauer-Bergen stets zur Seite steht, wurde so eine sehr herzliche Freundschaft.

Seit September 2016 beteiligt sich Fritz auch an unserer „[Weinbrenner Runde](#)“, welche sich den Spuren des liechtenstein'schen Baudirektors Carl Weinbrenner angenommen hat.

Für unsere gemeinsame Zukunft wünsche ich Dir und Uns alles Gute

Dieter Friedl