

Bernhardsthaler

Straßen- und Häuserverzeichnis,

Flurnamen

sowie

Hügel und Berge(rln)

im Ortsgebiet

zusammengestellt von Dieter Friedl, Juli 2010

Bernhardsthaler

Straßen- und Häuserverzeichnis,

Flurnamen

sowie

Hügel und Berge(rln)

im Ortsgebiet

zusammengestellt von Dieter Friedl, Juli 2010

Inhaltsverzeichnis

Vorwort.....	3
Bernhardsthaler Straßen, Gassen und Plätze.....	4
Ortsplan mit Hausnummern.....	5
Altlichtenwartherweg.....	6
Am Bahnsteig.....	6
Am Burghügel.....	6
Am Schlossberg.....	6
Am Teichberg.....	7
An der Bahn.....	7
Arthur-Weilinger-Straße.....	7
Bahngasse.....	8
Bahnstraße.....	8
Bernsteinstraße (L3150).....	8
Brunnengasse / Brunnenplatz.....	8
Burggraben.....	9
Föhrenwald.....	9
Friedhofstraße.....	9
Gmoastadlweg.....	10
Große Lehengasse.....	10
Hauergasse.....	10
Hauptstraße.....	11
Hausbrunnerweg.....	12
Hintausstraße.....	12
's Huaba Gassl.....	12
Johannesgasse.....	12
Josefgasse.....	13
Kellergasse.....	13
Kobelweg.....	13
Meierhof.....	14
Meierhofgasse.....	14
Mitterlehenweg.....	14
Mühlberg.....	14
Mühlbergstraße.....	14
Museumgasse / Museumsplatz.....	15
Obere Teichgasse.....	15
Oberort.....	15
Quergasse.....	15
Rotkreuzgasse.....	16
Scheunengasse.....	16
Schulstraße.....	16
Sportplatzgasse.....	16
Teichstraße.....	17
Unterort.....	18
Zollhausstraße (L3048).....	18
Straßen und Gassen zu den Hausnummern 2-300.....	19
Straßen und Gassen zu den Hausnummern 301-575.....	20
Bernhardsthaler Flurplan 1822.....	21
Flur- / Riednamen (1822), Gewässer und Brücken – westlich der Thaya.....	22
Flurnamen, Gewässer und Brücken – Föhrenwald und östlich.....	23
Hügel und Berge(rln) im Ortsgebiet.....	24
Beri.....	24
Kotterberg.....	24
Bergl.....	24
Rodelberg.....	24
Schlossberg.....	24
Burghügel.....	24
Konsumberg.....	24
Teichberg, auch Wellschmidberg.....	24
Jungberg.....	24

Vorwort

Bereits in meinen Jugendjahren hat mich schon der Ursprung der Straßen- und Gassennamen meiner Heimatstadt Retz interessiert. Als die Stadtgemeinde in den 1960er/70er Jahren als Fortsetzungsbericht eine Doppelseite der Gemeinde Nachrichten den Straßen- und Gassennamen widmete, konnte ich kaum die nächste Bürgermeisterpost abwarten.

Diese Straßen- und Gassennamen-Sammlung war auch Anlass für die im Juni 2009 ins Internet gestellte pdf-Datei „Bernhardsthaler Straßen, Gassen und Plätze“ mit der Ergänzung „Hügel und Berge(rln) im Ortsgebiet“.

Als ich unlängst im Nachlass meiner Eltern stöberte, fand ich eine Broschüre aus dem Jahre 1984: „Straßen, Gassen, Wege und Plätze in der Landesfürstlichen Stadt RETZ“. Darin fand ich nicht nur all die Informationen wie ich sie von einst noch im Gedächtnis hatte, sondern auch zu jedem Straßen- und Gassennamen die zugehörigen Hausnummern - aufgeteilt auf linke und rechte Straßenseite - und dazu die Bewohner der Häuser.

Nachdem von Friedel Stratjel zu Beginn des Jahres ein neu überarbeitetes Verzeichnis der Bernhardsthaler Hausbewohner erschienen ist, war in mir sofort der Gedanke geweckt, so einen Band auch für Bernhardsthal zu erstellen. Noch dazu, wo in Bernhardsthal die Hausnummern scheinbar beliebig über den ganzen Ort verstreut sind.

Dieter Friedl

Bernhardsthal im Juli 2010

Siehe auch »[Bernhardsthaler Häuserverzeichnis ab 1605](#)« von Dieter Friedl

Aufgrund der Datenschutzverordnung und da ein Großteil der Informationen aus dem Bernhardsthaler Hausbesitzerverzeichnis stammt, kann es vorkommen, dass sich manche Angaben auf die ehemaligen und nicht auf die heutigen Besitzer bzw. Bewohner beziehen!

Die letzte Aktualisierung erfolgte am 26. Februar 2026.

Bernhardsthaler Straßen, Gassen und Plätze

In der Gemeinderatssitzung vom 16. September 1934 wurde die Benennung folgender Plätze, Straßen und Gassen beschlossen:

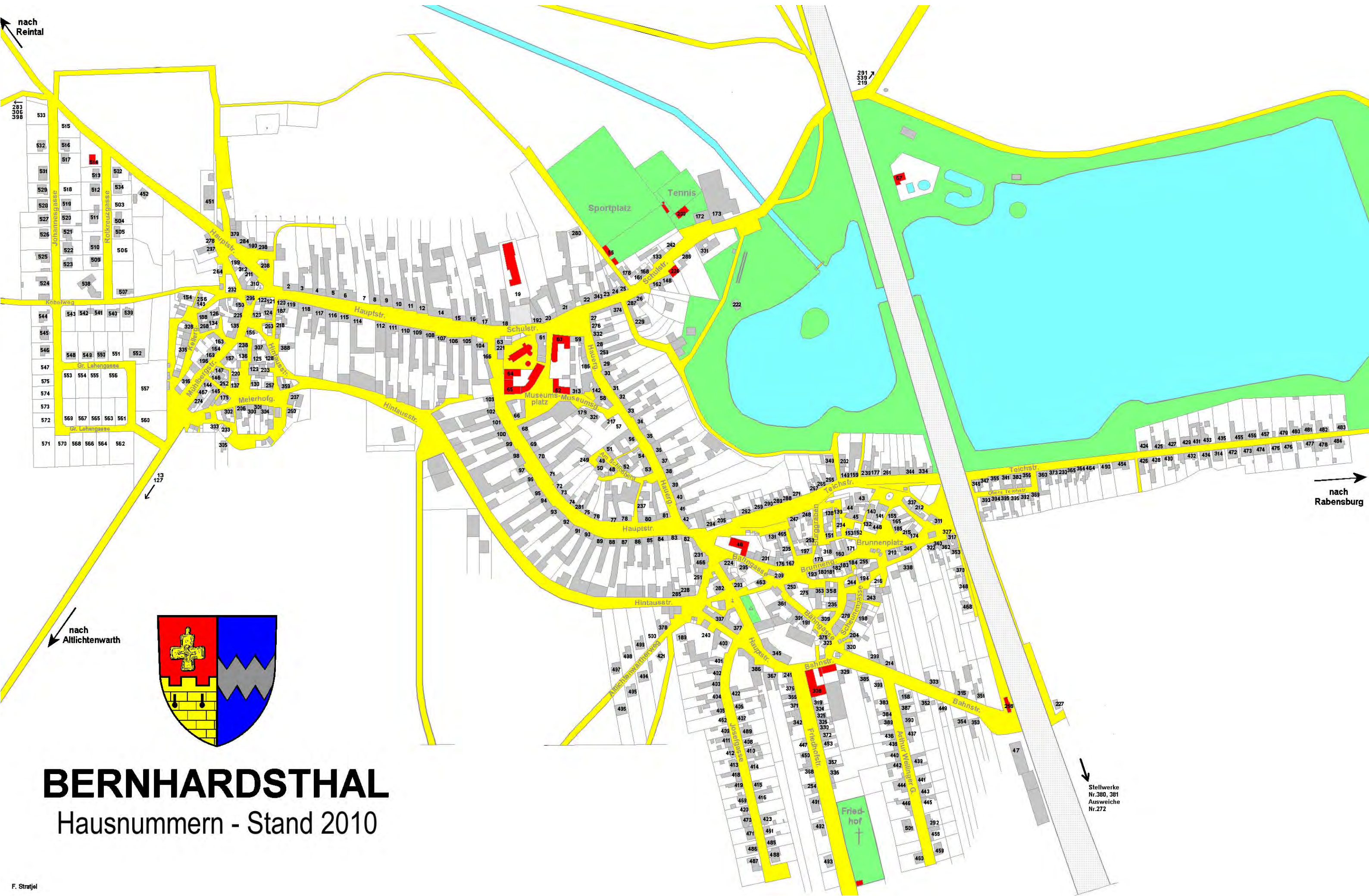
„Name lt. Beschluss vom 16. September 1934“

»Name unverändert« (ehemalige Namen, davor/danach)

heutiger Name


- ◆ „Obere Straße“ (Oberort, Obere Gasse, Dollfußstraße, Adolf-Hitler-Straße) *Hauptstraße*
- von Haus № 17/104 bis zum Ortsende gegen Reinthal;
- ◆ „Lange Gasse/Straße“ (Unterort, Dollfußstraße, Adolf-Hitler-Straße) *Hauptstraße*
- die Straße von Haus № 63/104 bis № 241/308 (bei R.F. Zelesnik endet sie bei № 82);
- ◆ »Bahnstraße«, verbindet die *Hauptstraße* mit dem Bahnhof
- die Straße von Haus № 241/308 (bei R.F. Zelesnik von № 282) bis zur Bahnhaltestelle;
- ◆ „Lundenburgerstraße“ (Teichgasse¹) *Schulstraße*
- Verlängerung der Oberen Straße Richtung Osten zur Bahnunterführung;
- ◆ „Marktplatz“ (Gänsplatz) *Schulstraße*
- der Platz vor dem Kloster, von Haus № 18 bis einschließlich № 22;
- ◆ „Untere Straße“ (Unterer Platz, Lundenburgerstraße) *Schulstraße*
- von Haus № 23 Richtung Osten zur Bahnunterführung;
- ◆ »Hauergasse«
- die Gasse von Haus № 28 bis einschließlich № 42;
- ◆ „Rathausplatz“ (Postplatz) *Museumsplatz*
- zwischen Schule (heute Rathaus) und Rathaus/Post (heute Museum) Haus № 62 und № 67 (ehem. Gemeindehalterhaus, heute nicht mehr vorhanden)
- ◆ »Am Schlossberg«
- das Gebiet von Haus № 47, 48, 49, 50, 249, 51 und 52;
- ◆ „Burgplatz“ *Am Burghügel*
- der Platz vor den Häusern № 46, 294, 231, 224, und 179;
- ◆ „Augasse“ *Teichstraße*
- die Gasse von Haus № 294 bis № 334, vom Burgplatz bis zum Bahnviadukt;
- ◆ „Neu Bernhardsthal“ *Teichstraße*
- die Fortsetzung der Augasse, die Häuser östlich der Bahn und südlich vom Teich;
- ◆ »Friedhofstraße« (Mühlweg)
- die Straße von Haus № 241/308 bis zum Friedhof;
- ◆ „Neubaugasse“ *Arthur-Weilinger-Straße*
- die Straße auf die „Mitterlehen“ hinaus;
- ◆ Verbindet bei Zelesnik noch der „Hintausweg“ die Bahnstraße mit der Meierhofgasse, so verbindet heute – teilweise parallel zur Hauptstraße – die „Hintausstraße“ beinahe das eine Ende der Hauptstraße mit dem anderen.
- ◆ »Meierhofgasse«, laut R.F. Zelesnik führt sie von der Pestsäule („Beri Kreuz“) zum Mühlberg, tatsächlich verbindet sie heute die Hintausstraße mit der Mühlbergstraße, welche beim „Beri Kreuz“ ihren Anfang nimmt und Richtung Süden zum Mühlberg führt.
- die Gasse von Haus-№ 296 bis № 274.

¹ zu Zeiten als es noch beide, den „Unteren Teich“ und den „Kesselteich“ gab.



BERNHARDSTHAL

Hausnummern - Stand 2010



Stellwerke
Nr.380, 381
Ausweiche
Nr.272

Altlichtenwartherweg

heißen die ersten 200 asphaltierten Meter vom alten „Lichtenwarther-Weg“. Der Altlichtenwartherweg beginnt bei der Hintausstraße und endet gleich nach den letzten Häusern. Danach führte – bis zur Kommassierung (2009-2016) – ein unbefestigter Feldweg vorbei am Meierhof nach Altlichtenwarth.

Links №		Rechts №	
189	Gerhard und Helga Bednarik	378	Egon Deppner
421	Johann und Ingrid Hofmeister	500	Herwig Weilingner (unbebaut)
494	Rupert und Gabriele Moser	499	Gerhard und Renate Heindl
495	Franz und Brigitte Saleschak	498	Alexia Weilingner
496	Martin und Brigitte Hofmeister	497	Herbert und Doris Huber

Am Bahnsteig

verläuft westlich parallel zur Bahn gleich neben den Geleisen, zwischen Teichstraße und Eisenbahnhaltestelle

Rechts №			
317	Hans-Georg Taraska	348	Elfriede Ipsmiller
353	Theresia Klotz	468	Walter und Maria Kellner
370	Gerhard und Elisabeth Messinger		

Am Burghügel

hier befand sich die 1458 abgebrannte Burg, später wurde hier das fürstliche Jägerhaus № 46 errichtet. 1904 erwarb die Gemeinde das Haus und brachte darin die Gendarmerie unter, ab 1934 diente es ein paar Jahre als Lehrerwohnung und danach als Ordination und Unterkunft für den praktizierenden Gemeindefeldarzt, Abzweigung Hauptstraße/Teichstraße.

Links №		Rechts №	
131	Elisabeth Grois (Konsumberg)	46	Dr. Martin und Helga Neugebauer
465	Karl und Olga Bures (Konsumberg)	201	Anneliese Bedrava
		176	siehe Brunnengasse
		167	Reinhard und Verena Reiss
		235	Kearn Charles Schemm

Am Schlossberg

es gibt keinen Hinweis auf ein ehemaliges Schloss, eine solche Bezeichnung wird nur ein einziges Mal im Kaufvertrag von 1470 als „mein geslos zu Pernharttstal“ verwendet, wahrscheinlich ist damit die 1458 abgebrannte Burg gemeint. Liegt im Zentrum zwischen Hauptstraße und Hauergasse, Haus № 48 - 52 und 249 (von № 71 abgetrennt)

Links №		Rechts №	
48	Eduard und Christa Kellner	52	Franz Huber
49	Elmar Pfeiler	51	Elmar Pfeiler
50	Katharina Janulik	249	Arabella Prenninger, Hermann Kurz

Am Teich

nennt sich die Verbindung Teichstraße/Burggraben zur Schulstraße, die einen westlichen Bogen um den inneren Teich macht und am Teichstüberl vorbeiführt.

№	
222	Teichstüberl

Am Teichberg

südlich vom Teich, westlich zwischen Bahndamm und Konsumberg

Nº	
44	Schwabenbauer
45	Schuller
139	Josef Schultes
138	Ernestine Hornak
151	Liselotte Obst, Leopoldine Scheer
318	Roland und Juliane Alton-Scheidl
153	Pasaga und Dzevahira Muratovic
234	Adolf und Hannelore Mazzi
212 und 213	Elisabeth Wallauch
311	Stefan Mras (Teichstraße Nº 346)
337	Irene Pacher

An der Bahn

Entlang der Bahnlinie Wien-Lundenburg [Břeclav] befanden sich 5 Bahnwächterhäuschen.

Nach 1950 wurden 4 dieser Häuser abgerissen.

Südlich der Ausweiche befand sich das Bahnwächterhaus Nº 44 (Haus-Nº 225), ein Stellwerk (Haus-Nº 380) und am Nordende das Bahnwächterhaus Nº 45 (Haus-Nº 226).

Gegenüber der Bahnhofstetelle befindet sich das letzte noch existierende Wächterhaus Nº 46 (Haus-Nº 227), heute in Privatbesitz.

Nördlich von Bernhardsthal gab es im „Sterzacker“ am Lundenburger Weg das Bahnwächterhaus Nº 47 (Haus-Nº 228) und im „Kroatienfeld“ das Bahnwächterhaus Nº 48 (Haus-Nº 229).

Nº	
227	Leo und Erna Hornak
272	Ausweiche / Frachtenbahnhof
381	Stellwerk, nördlich der Ausweiche (nicht besetzt), am 19. August 2013 abgetragen

Arthur-Weilinger-Straße

Die ursprüngliche „Neubaugasse“, sie führt von der Bahnstraße in die Flur „Mitterlehen“, wurde **????** nach dem Ehrenbürger Kommerzialrat Arthur Weilinger benannt.

Arthur Weilinger (* 18. Dezember 1915 in Bernhardsthal, Nº 13, † 26. September 1975 in Salzburg) gründete 1948 mit seinem Schwiegervater die Möbelfirma Harmath und Weilinger. Später wurde er Gründer und Leiter der Musterring-Möbel-Organisation Österreich mit Sitz Salzburg.

Mit seiner Heimatgemeinde Bernhardsthal war Kommerzialrat Weilinger innig verbunden und er besuchte sie immer wieder. Kein Wunder, dass er, wo notwendig, immer als Mäzen zur Stelle war, egal ob es um Kirche, Gemeinde, Heimatmuseum oder was auch immer ging. Als begeisterter Freund des edlen Weidwerks ließ er an der Straße nach Reinthal eine schmucke Hubertuskapelle errichten.

Am 24. Oktober 1974 verlieh der Gemeinderat Weilinger einstimmig das Ehrenbürgerrecht der Gemeinde. Im Rahmen einer Feier, in Anwesenheit zahlreicher prominenter Persönlichkeiten, wurde ihm am 14. Dezember 1974 die Ehrenbürgerurkunde von Bürgermeister Herbert Ellinger überreicht.

Links Nº		Rechts Nº	
387	Manfred und Friederike Vsetecka	383	Horst und Antonia Zimmermann
390	Hedwig Ryzak	384	Franz und Martha Schultes
437	Johanna Birsak/Lindmeier	389	Gerhard und Christine Birsak
439	Reinhart und Gabriele Röhrich	436	Walter und Roswitha Winkler
441	Karl und Michaela Falk	438	Alfred und Ilse Feldkirchner
443	Christine Helmer	440	Wilhelmine Velecky
445	Ferdinand Pfister	442	Harald und Eveline Gartner
292	Josef und Elvira Ryzak	444	Josef und Katharina Scholz
458	Erwin und Rosa Neumann	446	Franz und Christine Birsak
459	Johann Kubu, Gerald Kubu und Ilse Gaugeler-Kubu	501	Elfriede Braunstingl
		460	Horst und Anna Suhrau

Bahngasse

beginnt „Am Burghügel“ und mündet in die Bahnstraße

Links №		Rechts №	
209	Andreas Rapp	224	Friederike Okrina
250	vorm. Gisela Kösche	295	Lidia Brandstätter
275	Stefan und Claus Diermayr	463	Hermann und Elisabeth Moser
309	Renate Spreitzer	361	Maria Pfeiler
		391	Anton und Linda Heinzl
		191	Adolf und Maria Krautstoffel
		375	Fenesad Muratovic
320	Karl Ryzak	323	Fedahija und Rabija Muratovic

Bahnstraße

ab der Friedhofstraße die Verbindung der Hauptstraße mit dem Bahnhof

Links №		Rechts №	
345	Raiffeisen Lagerhaus	308	Gemeinde Bernhardsthal, Bauhof
320	Karl Ryzak	329	Michael Brunner
299	Maria Bauer	385	Werner Grois
214	Anna Lindmaier	399	Regina Bux
303	Dietmar und Josefine Mauer	158	Christian und Renate Faworka
315	Erich und Stefanie Smidek	352	Christine Karst, Josef Karst
351	Maria Kellner	449	Elisabeth Weigl
258	Personen-Haltestelle der Nordbahn Inwohner: ?	354	Franz und Birgit Höß
		350	Gustav und Berta Hantschl
		47	Raiffeisen Lagerhaus Bernhardsthal

Bernsteinstraße (L3150)

Benannt nach dem alten Handelsweg von der Ostsee zum Mittelmeer. Fortsetzung der Bernsteinstraße B 49 Richtung Norden zum Grenzübergang nach Břeclav/Poštorná [Lundenburg/Themenau].

Rechts №		Rechts	
219	Josef Matušek	339	ehem. Zollhaus: via donau, ...

Brunnengasse / Brunnenplatz

Die linke Seite der Brunnengasse führt von der Bahngasse zum Brunnenplatz, die rechte Seite. von der Bahngasse zur Gasse „Am Bahnsteig“.

Der Brunnenplatz befindet sich kurz vor dem östlichen Ende der Brunnengasse und wurde nach dem öffentlichen Radbrunnen benannt, der sich zwischen den Häusern № 448 und 185 befand.

Links №		Rechts №	
	Brunnengasse		Brunnengasse
176	Rudolf Postl	193	Ioanna Rosca/Stoica
197	Eva Maria Schemm	180	Alice Weixelbaum
170	Martin Panzenböck	181	Roman und Martina Belag
160	Josefa Pfeiler	182	Josefa Pfeiler
171	Walter und Graziella Kubista	183	Krista Kempinger
	Brunnenplatz	184	Heinz Netrwal
152	Walter Kubista	255	Alfred Ertl
140	Leonhard und Maria Göstl		Brunnenplatz
132	Ernst und Maria Rest	210	Walter und Edith Lamp
448	Sonja Lautenbach	245	Luise Lukastik
141	Johanna Weilinger		Brunnengasse
155	Franz und Herta Langer	340	Thomas und Isabella Hummelberger
165	Gerald Führer	327	Anneliese Taraska
185	Herbert und Elfriede Rusche		
215	Martin und Walter Wanke		
174	Paul und Erika Tiefenbacher		

Burggraben

verläuft von der Brunnengasse Richtung Norden, quert die Teichstraße und endet „Am Teich“

Links №		Rechts №	
		südlich der Teichstraße	
253	Horst und Silvia Lechner		
		nördlich der Teichstraße	
349	Bruno Marzi	202	Gottfried (Gottfrieda?) Meixner

Föhrenwald

Im Liechtenstein'schen Föhrenwald befindet sich ein Hegerhaus, welches 1890 unter Carl Weinbrenner errichtet wurde. Der letzte Heger war Franz Bohrn, der letzte Bewohner Eduard Sowa.

№	
291	Fürst Liechtenstein

Friedhofstraße

heißt bis zur südlichen Ortsausfahrt beim Friedhof, der früher zur Rabensburger Mühle führende „Mühlweg“

Links №		Rechts №	
319	Roswitha Resinger	376	Hedwig Infanger
324	Roswitha Resinger	366	Maria Grimm
325	Gerhard und Juliana Kruder	371	Adina Maria Grimm
326	Josef und Anna Luise Buzik	342	Gabriele Zecha
330	Karl Riedl	447	vorm. Renate Sykora
372	Felix und Maria Koch	450	Mathias und Irmine Paulhart
453	Maria Paulhart	368	Felix und Gerda Riemer
357	Alfred und Traude Mandl	254	Andreas Ertl und Sabine Markert
336	Herald und Edda Gessinger	491	Franz und Christine Helmer
	Friedhof	492	Raimund und Renate Führer
		493	Margarethe Hörwey

Gmoastadlweg

Wo heute das Haus Hauptstraße № 103 (zwischen Haus-№ 102 und № 104) steht, ging einst ein breiter Weg zum Gemeindestadel. Man nannte ihn „Gmoastadl-Weg“. Seine Fortsetzung hinter den Häusern besteht noch heute als Feldweg und trennt die Großen Lehen von den Mitterlehen.

Große Lehengasse

befindet sich in der „Neuen Siedlung“, südlich des Kobelwegs (Fortsetzung der Johannesgasse) und westlich der Mühlbergstraße in der Flur „Große Lehen“

Links №		Rechts №
	Richtung Süden (verlängerte Johannesgasse)	
		544 Gerhard Kern und Maria Bergkessel
		545 Thomas und Sandra Hofmeister
		546 Reinhard und Karola Kellner
		547 Franz Hübelbauer
		575
		574
		573
		572 Walter und Gabriele Worlitschek
		571 Petra Rohatschek
	1. Seitengasse Richtung Osten	
548	Martin und Doris Kellner	553 Manfred und Bettina König
549	Helmut und Andrea Dolezal	554 Christoph Asperger u. Nadine Polz
550	Roman Suchyna	555 Martin und Sabine Schultes
551	Ivan und Yvonne Peran	556 Margot Okrina
552	Helmut und Doris Kern	
	2. Seitengasse Richtung Osten	
569		570
567		568
565	Achim Lindmaier und Sabrina Hornak	566
563		564
561		562 Marcin und Alexandra Sobocinski
	Östliche Verbindung der 1. und 2. Seitengasse Richtung Süden	
557	WET GmbH (Mehrfamilienhaus)	
566	Markus Slobodian	

Hauergasse

Zahlreiche Hauer gaben dieser ältesten Gasse im Ort den Namen. Aufgrund ihres Alters sind daher auch die Hausnummern großteils fortlaufend. Sie beginnt bei der Schulstraße und endet bei der Haupt-/Teichstraße „Am Burghügel“.

Links №		Rechts №
27	Benno David	186 Karl und Grete Zhanial
276	Benno David	142 Rudolf Schaludek
332	Rudolf und Teresa Böhm	58 Rüdiger Wischenbart
28	Beate Rauch	57 Erwin und Elvira Führer
259	Josef und Auguste Kern Grois	56 Franz und Elisabeth Tanzer
29	Walter und Gerlinde Persché	54 Elisabeth Kellner
30	Walter und Gerlinde Persché	53 Michael Reiffenstein
31	Josef und Margarethe Weilinger	
32	Alois und Anna Bernhard	
33	Gerhard und Irmengard Speiss-Riese	
34	Florian und Judith Raunig	
35	Gerhard und Margarethe Rebel	
36	Franz und Aurelia Schaden	
37	Franz und Brigitte Schmaus	
38	Franz und Brigitte Schmaus	
39	Franz und Zea Bayer	
40	Manfred und Eva Bahr	
41	Christine Schaludek	
42	Moser; Inwohner: Jungmann & Pollak	

Hauptstraße

unter diesem Namen wurde die „Obere Straße“ vom westlichen Ortsende gegen Reintal bis zu № 17/104 und die „Lange Gasse/Straße“, die bei der Friedhofstraße endet, zusammengefasst.

Links №		Rechts №	
451	Monika Janka – Asylantenheim?	452	Harald Weilinger
379	Gerhard Schmidt	278	vorm. Walter Wawra
284	vorm. Birgit Schlifelner	297	Elisabeth Tanzer
190	Christine Pfeiler	199	Alexander und Herta Weinzierl-Heigl
298	Marianne Veit	312	Walter und Elisabeth Sima
208	Franz Grois	211	Johann und Elvira Schlinger
2	Robert und Maria Bohrn	310	Stefan Kiene und Dr. Barbara Bernhardt
3	Dr. Martin und Helga Neugebauer	122	Roman Schuster
4	Gerhard Pfeiler	121	Rudolf und Maria Hornak
5	Elisabeth Hlawati	119	Patrick Moser
6	Rudolf und Elisabeth Weinberger	118	Rudolf und Margarete Worlitschek
7	Erich Lindmaier (abgeräumt)	117	Hedwig Ebinger
8	Helmut Lindmaier	116	Alexander und Doris Burka
9	Christian und Martina Ellinger	115	Ulrike Hasitschka
10	Gerhard und Ilse Ellinger	114	Franz Hödl
11	Herwig und Anita Weilinger	112	Günter und Hedwig Zimmermann
12	Alois und Christine Schultes	111	Ernst und Helga Huber
14	Herbert Grois	110	Josef und Annemarie Schultes
15	Alois und Waltraud Paltram	109	Hermann und Marianne Reinsperger
16	Herbert und Margarete Ellinger	108	Alfred und Brigitte Ertl
17	Willibald Wunsch	107	Albert und Jutta Hasitschka
63	Walter Berger	106	Gerhard und Gerda Wind
221	vorm. Werner Weingartshofer	105	Sonja Mösslacher
64	Pfarrhof	104	Jakob und Margarete Tanzer
65	Gemeinde Bernhardsthal, Rathaus, Polizei, Zahnarzt	166	Trafik, Ulrike Hallas
66	Herbert und Margaretha Ellinger	103	Klemens und Helga Hofmeister
68	Erich Grois	102	Robert und Johanna Tanzer
69	Alexander und Herta Weinzierl-Heigl	101	Franz Lindmayer
70	Eva Bohrn	100	Elisabeth Lindmayer
71	Hugo Tauber, Mirjam Walenta	99	Franz und Maria Hödl
72	?	98	Herbert Hlawati
73	Karl und Maria Graf	97	Wilhelm und Edith Faworka
74	Anna Huber	96	Kurt und Jennifer Müllner
281	Walter und Helga Ernst	95	Raiffeisenbank Bernhardsthal
75	Aurelia Redois	94	Johannes Bayer
76	Sparkasse der Stadt Poysdorf	93	Heinz und Maria Janulik
77	Helga Hofmeister	92	Johanna Helmer
78	Johann und Gabriele Schweng	91	Leo Janka, Annemarie Grill
237	Erich Raffetzeder, Anna Rath	90	Manfred Janka
80	Helene Finsterl, Monika Braun	89	Herbert Janka
81	Maria Ertl	88	Leo und Maria Janka
		87	Anita Helmer
		86	Erwin Weilinger
		85	vorm. Marie Moser
		84	Anton und Friederike Grois
		83	Roman und Andrea Rohatschek
		82	Josef Schultes

Hauptstraße ab dem Burghügel

Links №		Rechts №	
294	ehem. Drogeriemarkt, Nah&Frisch, A&O	231	Gasthaus „Föhrenhof“
293	Dieter Eckhardt	466	Horst und Silvia Lechner
	Kriegerdenkmal	282	Andreas Riedl
345	ADEG Lebensmittelmarkt	377	Herbert Hechberger
	Raiffeisen Lagerhaus	386	Dorfwirtshaus, Markus Bauer
	Dieter Eckhardt, Flaschenverschlüsse, ...	367	Maria Voithofer
		241	Martin und Petra Fleckl
		308	Gemeinde Bernhardsthal, Bauhof

Hausbrunnerweg

Zweigt nach № 189 vom Altlichtenwartherweg links Richtung Hausbrunn ab.
Nach der Kommassierung (2009-2016) endet der Weg beim „Hintaus“ von № 496.

Hintausstraße

verläuft beinahe parallel und südlich der Hauptstraße, entlang dem „Hintaus“ der großen Bauernhöfe. Sie zweigt im Nordwesten bei № 297 bzw. № 199 von der Hauptstraße ab, quert den Kobelweg und die Mühlbergstraße. Bei № 377 (schräg gegenüber vom Kriegerdenkmal) mündet sie wieder in die Hauptstraße.

Links №		Rechts №	
		264	Heinz Holztrattner, Christine Chlebnicek
388	Erich und Andrea Kellner	128	vorm. Rosa Schmaus
285	Johann und Aurelia Muck	240	Peter Hallas
228	Johann und Aurelia Muck		
251	Franz Bruckner		
397	Werner Janka		

's Huaba Gassl

benannt nach Josef Huber (* 1931 † 2006) Teichstraße № 159, verläuft zwischen den Häusern Teichstraße № 159 und № 239 Richtung Norden zum Inneren Teich.

Johannesgasse

Wenige Meter vor der nordwestlichen Ortsausfahrt nach Reintal führt sie links in südlicher Richtung in die „Neue Siedlung“. Geradeaus, Blickrichtung Norden, befindet sich schräg gegenüber der Hubertuskapelle die namensgebende 2. Bernhardsthaler Johannes-Statue auf der Reintaler Straße².

Links №		Rechts №	
515	Birgit Rest	533	Manfred Schneider
516	Herbert und Sabine Lindmaier	532	Felix Preyer-Bayer
517	Gerhard und Margit Lindmaier	531	Christian Pfeiler
518	Gerhard Lindmaier	529	Leopold und Sabine Hofmeister
519	Leo und Anita Paulhart	528	Leopold und Ingrid Schrottmeyer
520	Franz und Andrea Rohatschek	527	Franz und Ingrid Krupitza
521	Johanna Krautstoffel	526	Josef und Adelheid Birsak
522	Andreas und Veronika Weigner	525	Norbert und Renate Schreiber
523	Werner und Liane Weingartshofer	524	Sandra Janka

Am Anfang der Gasse führt ein Weg Richtung Westen in das Gebiet des ehem. Gemeindeziegelofens. Die Grundstücke und Gebäude zählen ebenfalls zur „Johannesgasse“.

Links №	
283	Wilhelm und Anita Rest
306	Michaela Tutschek
398	Rupert und Anna Tutschek

² Johannes Nepomuk Statue an der Bernstein Straße B 49.

Josefgasse

benannt nach den zahlreichen „Josefs“ die hier zu Hause sind und waren.

Josef Köstinger № 400, Josef Stratjel № 401, Josef Hasitschka № 402, Josef Weilinger № 403, Josef Schmaus № 406, Josef Soukup № 411 und Josef Kadletz № 414.

Links №		Rechts №	
		400	Josef und Anna Köstinger
		401	Hans Haselwanter
		402	Leo und Herta Janka
		403	Rudolf Jaretz
		404	Hermine Bednarik
		405	Patricia und Evita Bauer
422	Ernst und Dorothea Szkutta	462	Manfred Kluger
406	Erich und Waltraud Fleckl	409	Paul und Renate Magerle
407	Karoline/Dieter Friedl	411	Aloisia Soukup
489	Belinda, Patricia und Evita Bauer	412	Herbert und Dorit Schätzingler
408	Georg und Birgit Pretscher	413	Klaudia Köstinger
410	Georg Schuster	418	Theresia Kluger
414	Hubert und Marianne Hornak	419	Anna Hruzek
415	Norbert und Henriette Senger	469	Heinz und Silvia Bednarik
416	Karl Rühringer	420	Otto und Maria Allram
417	Franz und Martha Koch (unbebaut)	470	Franz und Martha Koch
423	Ingeborg Trecha	471	Herbert und Veronika Rühringer
461	Johanna Ryzak	486	Wolfgang und Irena Bures
485	Roman und Alexandra Smutny	487	Heinz Grois
488	Johann und Johanna Saleschak		

Kellergasse

befindet sich bei den Kellern im Oberort, zweigt westlich der Mühlbergstraße vom Kobelweg ab und mündet nach № 316 in die Mühlbergstraße.

Links №		Rechts №	
126	Markus Stix	256	Konrad Melichar
188	Zlatuse Zängl	143	Jirina Skarpiskova, Frantisek und Josef Vacula
268	Gerhard und Annemarie Billek	154	Cornelia Perrotta
		328	Paul und Elisabeth Hirschauer
		335	Sigrid Mucha

Kobelweg

führt vom „Berikreuz“ (Hauptstraße № 310) Richtung Westen zur „Neuen Siedlung“ - und in der Folge nach Reintal. Der Name Kobel ist auf jenen Gebolf zurückzuführen, der vermutlich um das Jahr 1000 in der Gegend von Bernhardsthal als Kolonisator tätig war.

Links №		Rechts №	
296	Liselotte Obst	232	Petru Moldovan
539	Ernst und Claudia Huber		
540	Roman und Andrea Prerovsky		
541	Wilhelm und Michaela Nemetschek		
542	Peter und Petra Weingartshofer		
543	? Guttman		

Meierhof

Der ehemalige Liechtenstein'sche Schafhof (Schafflerhof) befindet sich ca. 1,7 km außerhalb der Ortschaft an der Landesstraße L3162, welche an die Mühlbergstraße anschließt und vom südwestlichen Ortsende von Bernhardsthal zur L15 beim „Altlichtenwarther Mühlberg“ führt.

127 Dr. Maria Sluga

Rund 1,5 km südlich vom Meierhof befindet sich in der Flur „Neurisse beim Hausbrunner Weg“ eine Sand- und Schottergrube.

113 Franz Hödl

Meierhofgasse

beginnt im Oberort bei der Hintausstraße (beim „Hintaus“ von № 117 - ehem. Tischlerei Ebinger) und mündet, gegenüber der Kellergasse, in die Mühlbergstraße.

Links №		Rechts №	
207	Günter und Silvia Sperk	359	Maria Pusta
260	Günter und Silvia Sperk	257	Peter Fassl
304	Peter und Ingrid Hammer		
301	Karl und Elisabeth Gebhard		
300	Anita Rest		
206	Michael und Katharina Turetschek		
302	Bernhard Fuszek, Irena Haselberger		
305	Andreas und Eva Riedl		
233	Gemeinde Bernhardsthal		
	Inwohner: Bednarik		
333	Ludwig Markovic		

Mitterlehenweg

Für die seit 2023 entstehende neue Siedlung in der Flur Mitterlehen, am Ende des links vom Altlichtenwartherweg abzweigenden Weges (ehem. Hausbrunner Weg) wurde nach einer Befragung der Ortsbevölkerung und mit Gemeinderatsbeschluss vom 4. April 2024 der Name „Mitterlehenweg“ festgelegt.

Mühlberg

3,7 km außerhalb der Ortschaft, 0,5 km vor dem „Altlichtenwarther Mühlberg“, befinden sich an der Landesstraße L3162 landwirtschaftlich genutzte Gebäude.

13 Franz und Josefa Zichtl

Mühlbergstraße

führt vom „Berikreuz“ (Hauptstraße № 310) zum südwestlichen Ortsende. Die daran anschließende Landesstraße L3162 führt über den Bernhardsthaler- zum Altlichtenwarther-Mühlberg, wo sie in die L15 mündet.

Links №		Rechts №	
123	Alfred und Margit Pevrhal	150	Rosa Muck
156	Josef und Gabriele Sommer	225	Johanna Tanzer
238	Christine Varadin	135	Bernhard Schalk
157	Alfred Rühringer	134	Günter und Walpurga Weilinger
147	Suad Bahtovic	163	Sabine Kierbisser, Maria Krystynek
144	Johann und Agnes Koweindl	164	Johann Tatzber
467	Anton Breitenlacher	169	Franz Brunner
274	Gerhard und Karin Krauss	196	Martin und Elisabeth Bauer
		316	Wilhelm und Margareta Ryzak

Mühlweg

heißt die Fortsetzung der „Friedhofstraße“ außerhalb des Ortsgebietes. Er führte früher zur Mühle nach Rabensburg.

Museumgasse / Museumsplatz

verbindet die Hauptstraße mit der Hauergergasse, sie beginnt beim Rathaus und führt über den Museumsplatz zur Hauergergasse.

Der Museumsplatz befindet sich vor dem „Otto Berger Heimatmuseum“. Er grenzt im Norden an den Garten des Klosters St. Martha, im Osten an das Museum (früher Rathaus, Postamt, Gemeindewohnungen), im Süden an Haus № 68 und im Westen an das Pfarrheim.

Links №

Pfarrheim
Otto Berger Heimatmuseum
62 Otto Berger Heimatmuseum
313 Inge Brandl

Rechts №

Museumsplatz

Museumgasse

179 Alexander und Elisabeth Weinzierl-Heigl
321 Robert Führer
217 Walpurga Kramer

Obere Teichgasse

eine kurze Gasse östlich vom Bahndamm, die wenige Meter nach der südlichen Bahnunterführung zwischen Teichstraße № 356 und 360 rechts bergauf und danach parallel zur Teichstraße zum Bahndamm führt.

Links №

369 Sigrun Gerlach
392 Sigrun Gerlach
396 Franz Hummel

395 Kurt und Elisabeth Neumann
394 Karl und Irmgard Feistritzer
393 Johannes Piringer

Oberort

der westlich vom Ortszentrum gelegene Teil von Bernhardsthal befindet sich im Dreieck Mühlbergstraße, Hintausstraße und Meierhofgasse.

Rechts №

307 Josef und Anna Stöhr
125 vorm. Rosa Schmaus
129 Herbert Berger
203 Josef Sommer
130 Manfred Schweng, Franziska Hönig
175 Liselotte Obst
145 Josef König und
Marianne König/ Hofmeister

136 Rudolf Kern
220 Ludwig Sommer
137 Liselotte Obst
252 Anton und Hedwig Sekerka
146 Michael Maichl

Quergasse

kurze Verbindungsgasse östlich der Mühlbergstraße, verbindet bei Haus-№ 119 die Hauptstraße mit der Hintausstraße.

Links №

120 Remka Kickmeier
187 Rudolf Parizs
218 Ernestine Hornak

Rechts №

124 Rudolf und Maria Hornak
263 Ludwig Trencsanyi

Rotkreuzgasse

benannt nach der ehem. Rotkreuzstation auf № 514, befindet sich in der „Neuen Siedlung“, östlich und parallel zur Johannesgasse

Links №		Rechts №	
502	Mathias und Brigitte Hofmeister	514	Gemeinde Bernhardsthal, ehem. Rotes Kreuz
534	Franz und Martina Hruzek	513	Franz und Silvia Zhanial
503	Josef und Elisabeth Wind (Bauplatz)	512	Robert und Renate Spreitzer
504	Hans und Gabriele Hofmeister	511	Hedwig Ebinger
505	Karl Bohrn	510	Johannes und Astrid Bayer
506	Josef und Anna Köstinger (Bauplatz)	509	Johann und Renate Asperger
507	Werner und Sandra Hallas	508	Hermann Hubinger

Scheunengasse

verbindet im Oberort, nördlich der Bahnstraße, die Bahngasse mit der Brunnengasse

Rechts №			
204	Johann und Maria Bauer	338	Petra Luif
198	Barbara Eckermann	322	Renate Schultes
243	Werner und Gertraud Obermair	362	Johann und Maramé Cisse-Doblinger
216	Roswitha Schwabenbauer		
194	Renate Samonig		
244	Barbara Eckermann		

Schulstraße

beginnt bei der Hauptstraße № 18/63 und führt vorbei an der Schule, dem Kloster St. Martha zum östlichen Ortsende nördlich vom Inneren Teich. Früher auch als Lundenburger Straße oder Teichgasse bezeichnet.

Links №		Rechts №	
18	Alfred und Eleonore Schultes	61	Walter Berger
19	Gemeinde Bernhardsthal, Volksschule	60	Seniorenwohnungen, Kindergarten, Kloster St. Martha, Caritas
192	Helene Bednarik	59	Josef und Elisabeth Wind
20	Walter und Elisabeth Brunner	374	Ernst und Rudolfine Kellner
21	Rudolf und Renate Bohrn	229	Karl und Elisabeth Zangl
22	Erika Hofmann, Gerda Steininger	287	Karl und Elisabeth Zangl
343	Maria Birsak	26	Gerhard und Doris Huber
23	Martin Schneider	162	Wolfgang und Hanna Siegl
24	Rudolf und Grete Reiff	148	Edith Blaha
25	Johann und Leopoldine Wenzl	226	Gemeinde Bernhardsthal, Feuerwehr
280	Georg Papai	286	Karl und Margareta Drabek
161	Viktor Brombach	331	Franz Lobenwein und Brigitte Rubas
168	David Bolton		
133	Jean Bolton		
242	Josefine Tanzer		
200	Gemeinde Bernhardsthal, Tennisplatz		
172	Limbek Ges.m.b.H., Dieter Eckhardt		
173	Limbek Ges.m.b.H., Dieter Eckhardt		

Sportplatzgasse

führt bei № 25 von der Schulstraße zum ehem. Fußballplatz und danach zum ehem. Kesselteich.

Links №		Rechts №	
280	Johann Papai	178	Susanne Tutschek
		55	Gemeinde Bernhardsthal, ehem. Fußball-/Sportplatz

Unterort

Befindet sich südlich der Teichstraße, zweigt bei der Bahngasse № 309 links ab und verläuft erst parallel zur Scheunengasse, danach Richtung Westen wo er in der Brunnengasse endet.

Links №

236 Nedzdad Beslagic
358 Margit Schäffer
363 Liane Heindl

Rechts №

279 Maria Grestenberger

Zollhausstraße (L3048)

Fortsetzung der Schulstraße (Lundenburger Straße) Richtung Osten. Sie beginnt bei der nordöstlichsten Ortstafel und mündet nach ca. 950 Meter in die zum ehem. Zollhaus führende Bernsteinstraße (L3150). Das am nördlichen Ende der Bernsteinstraße vor dem Föhrenwald befindliche Zollhaus gab diesem Straßenstück auch den Namen.

Rechts №

67 Gemeinde Bernhardsthal, Kläranlage

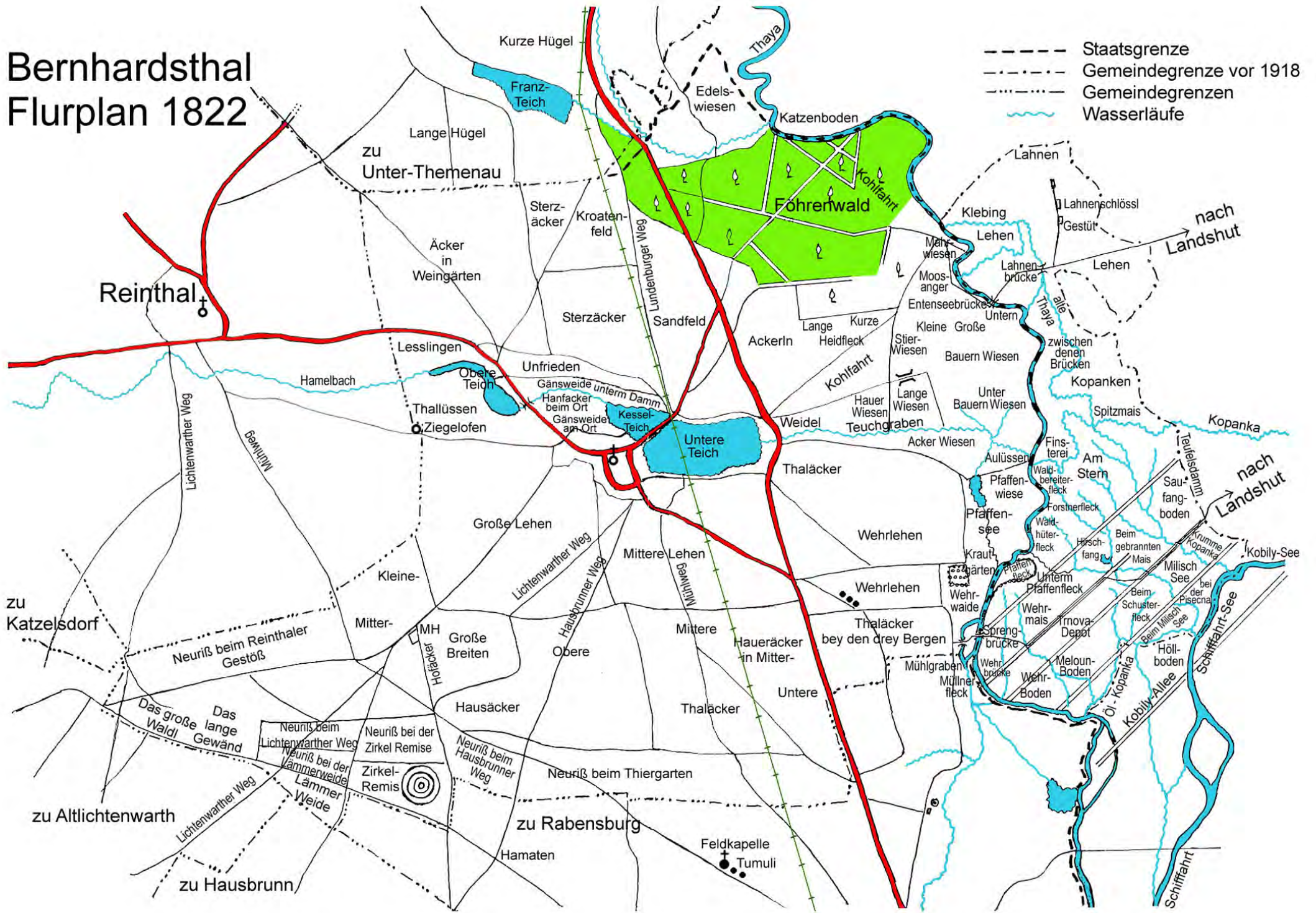
Straßen und Gassen zu den Bernhardsthaler Hausnummern 1 - 300

Nº		Nº		Nº		Nº		Nº		Teil 1
1		61	Schulstraße	121	Hauptstraße	181	Brunnengasse	241	Hauptstraße	
2	Hauptstraße	62	Museumsplatz -gasse / Museum	122	Hauptstraße	182	Brunnengasse	242	Schulstraße	
3	Hauptstraße	63	Hauptstraße	123	Mühlbergstraße	183	Brunnengasse	243	Scheunengasse	
4	Hauptstraße	64	Hauptstraße / Pfarramt	124	Quergasse	184	Brunnengasse	244	Scheunengasse	
5	Hauptstraße	65	Hauptstraße / Gemeindeamt, Polizei,...	125	Oberort	185	Brunnenplatz	245	Brunnenplatz	
6	Hauptstraße	66	Hauptstraße	126	Kellergasse	186	Hauergasse	246		
7	Hauptstraße	67	Kläranlage	127	Meierhof	187	Quergasse	247	Teichstraße	
8	Hauptstraße	68	Hauptstraße	128	Hintausstraße	188	Kellergasse	248	Teichstraße	
9	Hauptstraße	69	Hauptstraße	129	Oberort	189	Altlichtenwartherweg	249	Am Schlossberg	
10	Hauptstraße	70	Hauptstraße	130	Oberort	190	Hauptstraße	250	Bahngasse	
11	Hauptstraße	71	Hauptstraße	131	Am Burghügel	191	Bahngasse	251	Hintausstraße	
12	Hauptstraße	72	Hauptstraße	132	Brunnenplatz	192	Schulstraße	252	Oberort	
13	Mühlberg / landw. Betrieb	73	Hauptstraße	133	Schulstraße	193	Brunnengasse	253	Burggraben	
14	Hauptstraße	74	Hauptstraße	134	Mühlbergstraße	194	Scheunengasse	254	Friedhofstraße	
15	Hauptstraße	75	Hauptstraße	135	Mühlbergstraße	195		255	Brunnengasse	
16	Hauptstraße	76	Hauptstraße / Sparkasse	136	Oberort	196	Mühlbergstraße	256	Kellergasse	
17	Hauptstraße	77	Hauptstraße	137	Oberort	197	Brunnengasse	257	Meierhofgasse	
18	Schulstraße	78	Hauptstraße / Installateur	138	Am Teichberg	198	Scheunengasse	258	Bahnstraße / Bahnhof	
19	Schulstraße / Volksschule	79		139	Am Teichberg	199	Hauptstraße	259	Hauergasse	
20	Schulstraße	80	Hauptstraße	140	Brunnenplatz	200	Schulstraße / Tennisplatz	260	Meierhofgasse	
21	Schulstraße	81	Hauptstraße	141	Brunnenplatz	201	Am Burghügel	261	Teichstraße	
22	Schulstraße	82	Hauptstraße	142	Hauergasse	202	Burggraben	262	Teichstraße	
23	Schulstraße	83	Hauptstraße	143	Kellergasse	203	Oberort	263	Quergasse	
24	Schulstraße	84	Hauptstraße	144	Mühlbergstraße	204	Scheunengasse	264	Hintausstraße	
25	Schulstraße	85	Hauptstraße	145	Oberort	205	Teichstraße	265	Teichstraße	
26	Schulstraße	86	Hauptstraße	146	Oberort	206	Meierhofgasse	266	Teichstraße	
27	Hauergasse	87	Hauptstraße	147	Mühlbergstraße	207	Meierhofgasse	267	Teichstraße	
28	Hauergasse	88	Hauptstraße	148	Schulstraße	208	Hauptstraße	268	Kellergasse	
29	Hauergasse	89	Hauptstraße	149	Teichstraße	209	Bahngasse	269	Teichstraße	
30	Hauergasse	90	Hauptstraße	150	Mühlbergstraße	210	Brunnenplatz	270		
31	Hauergasse	91	Hauptstraße	151	Am Teichberg	211	Hauptstraße	271	Teichstraße	
32	Hauergasse	92	Hauptstraße	152	Brunnenplatz	212	Am Teichberg	272	An der Bahn / Frachtenbahnhof	
33	Hauergasse	93	Hauptstraße	153	Am Teichberg	213	Am Teichberg	273		
34	Hauergasse	94	Hauptstraße	154	Kellergasse	214	Bahnstraße	274	Mühlbergstraße	
35	Hauergasse	95	Hauptstraße / Raiffeisenbank	155	Brunnenplatz	215	Brunnenplatz	275	Bahngasse	
36	Hauergasse	96	Hauptstraße	156	Mühlbergstraße	216	Scheunengasse	276	Hauergasse	
37	Hauergasse	97	Hauptstraße	157	Mühlbergstraße	217	Museumgasse	277		
38	Hauergasse	98	Hauptstraße	158	Bahnstraße	218	Quergasse	278	Hauptstraße	
39	Hauergasse	99	Hauptstraße	159	Teichstraße	219	Bernsteinstraße, ehem. Zollhaus	279	Unterort	
40	Hauergasse	100	Hauptstraße	160	Brunnengasse	220	Oberort	280	Sportplatzgasse	
41	Hauergasse	101	Hauptstraße	161	Schulstraße	221	Hauptstraße	281	Hauptstraße	
42	Hauergasse	102	Hauptstraße	162	Schulstraße	222	Am Teich / Rasthaus	282	Hauptstraße	
43	Teichstraße	103	Hauptstraße	163	Mühlbergstraße	223		283	Johannesgasse	
44	Am Teichberg	104	Hauptstraße	164	Mühlbergstraße	224	Bahngasse	284	Hauptstraße	
45	Am Teichberg	105	Hauptstraße	165	Brunnenplatz	225	Mühlbergstraße	285	Hintausstraße	
46	Am Burghügel / Gemeindefarzt	106	Hauptstraße	166	Hauptstraße	226	Schulstraße / Feuerwehr	286	Schulstraße	
47	Bahnstraße	107	Hauptstraße	167	Am Burghügel	227	An der Bahn / beim Bahnhof	287	Schulstraße	
48	Am Schlossberg	108	Hauptstraße	168	Schulstraße	228	Hintausstraße	288	Teichstraße	
49	Am Schlossberg	109	Hauptstraße	169	Mühlbergstraße	229	Schulstraße, ehem. Milchhaus	289	Teichstraße	
50	Am Schlossberg	110	Hauptstraße	170	Brunnengasse	230	Teichstraße	290	Teichstraße	
51	Am Schlossberg	111	Hauptstraße	171	Brunnengasse	231	Hauptstraße / Gasthaus Föhrenhof	291	Föhrenwald / F.L. Hegerhaus	
52	Am Schlossberg	112	Hauptstraße	172	Schulstraße	232	Kobelweg	292	Arthur-Weilinger-Straße	
53	Hauergasse	113	Mühlberg / Schottergrube	173	Schulstraße	233	Meierhofgasse	293	Hauptstraße	
54	Hauergasse	114	Hauptstraße / Sand & Schotter	174	Brunnenplatz	234	Am Teichberg	294	Hauptstraße / Schlecker Drogeriemarkt	
55	Sportplatzgasse / Sportplatz	115	Hauptstraße	175	Oberort	235	Am Burghügel	295	Bahngasse	
56	Hauergasse	116	Hauptstraße	176	Brunnengasse	236	Unterort	296	Kobelweg	
57	Hauergasse	117	Hauptstraße	177	Teichstraße	237	Hauptstraße	297	Hauptstraße	
58	Hauergasse	118	Hauptstraße	178	Sportplatzgasse	238	Mühlbergstraße	298	Hauptstraße	
59	Schulstraße	119	Hauptstraße	179	Museumgasse	239	Teichstraße	299	Bahnstraße	
60	Schulstraße / Kloster, Seniorenheim,...	120	Quergasse	180	Brunnengasse	240	Hintausstraße	300	Meierhofgasse	

Straßen und Gassen zu den Bernhardsthaler Hausnummern 301 - 575

Nº		Nº		Nº		Nº		Nº		Teil 2
301	Meierhofgasse	361	Bahngasse	421	Altlichtenwartherweg	481	Teichstraße	541	Kobelweg	
302	Meierhofgasse	362	Scheunengasse	422	Josefgasse	482	Teichstraße	542	Kobelweg	
303	Bahnstraße	363	Unterort	423	Josefgasse	483	Teichstraße	543	Kobelweg	
304	Meierhofgasse	364	Teichstraße	424	Teichstraße	484	Teichstraße	544	Große Lehengasse	
305	Meierhofgasse	365	Teichstraße	425	Teichstraße	485	Josefgasse	545	Große Lehengasse	
306	Johannesgasse	366	Friedhofstraße	426	Teichstraße	486	Josefgasse	546	Große Lehengasse	
307	Oberort	367	Hauptstraße	427	Teichstraße	487	Josefgasse	547	Große Lehengasse	
308	Hauptstraße / Gemeinde-Bauhof	368	Friedhofstraße	428	Teichstraße	488	Josefgasse	548	Große Lehengasse	
309	Bahngasse	369	Obere Teichgasse	429	Teichstraße	489	Josefgasse	549	Große Lehengasse	
310	Hauptstraße	370	Am Bahnsteig	430	Teichstraße	490	Teichstraße	550	Große Lehengasse	
311	Am Teichberg	371	Friedhofstraße	431	Teichstraße	491	Friedhofstraße	551	Große Lehengasse	
312	Hauptstraße	372	Friedhofstraße	432	Teichstraße	492	Friedhofstraße	552	Große Lehengasse	
313	Museumgasse	373	Teichstraße	433	Teichstraße	493	Friedhofstraße	553	Große Lehengasse	
314	Teichstraße	374	Schulstraße	434	Teichstraße	494	Altlichtenwartherweg	554	Große Lehengasse	
315	Bahnstraße	375	Bahngasse	435	Teichstraße	495	Altlichtenwartherweg	555	Große Lehengasse	
316	Mühlbergstraße	376	Friedhofstraße	436	Arthur-Weilinger-Straße	496	Altlichtenwartherweg	556	Große Lehengasse	
317	Am Bahnsteig	377	Hauptstraße	437	Arthur-Weilinger-Straße	497	Altlichtenwartherweg	557	Große Lehengasse	
318	Am Teichberg	378	Altlichtenwartherweg	438	Arthur-Weilinger-Straße	498	Altlichtenwartherweg	558	Große Lehengasse	
319	Friedhofstraße	379	Hauptstraße	439	Arthur-Weilinger-Straße	499	Altlichtenwartherweg	559	Große Lehengasse	
320	Bahnstraße	380		440	Arthur-Weilinger-Straße	500	Altlichtenwartherweg	560	Große Lehengasse	
321	Museumgasse	381	An der Bahn / Stellwerk 2 bei Ausweiche	441	Arthur-Weilinger-Straße	501	Arthur-Weilinger-Straße	561	Große Lehengasse	
322	Scheunengasse	382	Teichstraße	442	Arthur-Weilinger-Straße	502	Rotkreuzgasse	562	Große Lehengasse	
323	Bahngasse	383	Arthur-Weilinger-Straße	443	Arthur-Weilinger-Straße	503	Rotkreuzgasse	563	Große Lehengasse	
324	Friedhofstraße	384	Arthur-Weilinger-Straße	444	Arthur-Weilinger-Straße	504	Rotkreuzgasse	564	Große Lehengasse	
325	Friedhofstraße	385	Bahnstraße	445	Arthur-Weilinger-Straße	505	Rotkreuzgasse	565	Große Lehengasse	
326	Friedhofstraße	386	Hauptstraße / Gasthaus Donis	446	Arthur-Weilinger-Straße	506	Rotkreuzgasse	566	Große Lehengasse	
327	Brunnengasse	387	Arthur-Weilinger-Straße	447	Friedhofstraße	507	Rotkreuzgasse	567	Große Lehengasse	
328	Kellergasse	388	Hintausstraße	448	Brunnenplatz	508	Rotkreuzgasse	568	Große Lehengasse	
329	Bahnstraße	389	Arthur-Weilinger-Straße	449	Bahnstraße	509	Rotkreuzgasse	569	Große Lehengasse	
330	Friedhofstraße	390	Arthur-Weilinger-Straße	450	Friedhofstraße	510	Rotkreuzgasse	570	Große Lehengasse	
331	Schulstraße	391	Bahngasse	451	Hauptstraße	511	Rotkreuzgasse	571	Große Lehengasse	
332	Hauergasse	392	Obere Teichgasse	452	Hauptstraße	512	Rotkreuzgasse	572	Große Lehengasse	
333	Meierhofgasse	393	Obere Teichgasse	453	Friedhofstraße	513	Rotkreuzgasse	573	Große Lehengasse	
334	Teichstraße	394	Obere Teichgasse	454	Teichstraße	514	Rotkreuzgasse	574	Große Lehengasse	
335	Kellergasse	395	Obere Teichgasse	455	Teichstraße	515	Johannesgasse	575	Große Lehengasse	
336	Friedhofstraße	396	Obere Teichgasse	456	Teichstraße	516	Johannesgasse			
337	Am Teichberg	397	Hintausstraße	457	Teichstraße	517	Johannesgasse			
338	Scheunengasse	398	Johannesgasse	458	Arthur-Weilinger-Straße	518	Johannesgasse			
339	Bernsteinstraße	399	Bahnstraße	459	Arthur-Weilinger-Straße	519	Johannesgasse			
340	Brunnengasse	400	Josefgasse	460	Arthur-Weilinger-Straße	520	Johannesgasse			
341	Teichstraße	401	Josefgasse	461	Josefgasse	521	Johannesgasse			
342	Friedhofstraße	402	Josefgasse	462	Josefgasse	522	Johannesgasse			
343	Schulstraße	403	Josefgasse	463	Bahngasse	523	Johannesgasse			
344	Teichstraße	404	Josefgasse	464	Teichstraße	524	Johannesgasse			
345	Hauptstraße / ADEG-Markt & Lagerhaus	405	Josefgasse	465	Am Burghügel	525	Johannesgasse			
346	Teichstraße	406	Josefgasse	466	Hauptstraße	526	Johannesgasse			
347	Teichstraße	407	Josefgasse	467	Mühlbergstraße	527	Johannesgasse			
348	Am Bahnsteig	408	Josefgasse	468	Am Bahnsteig	528	Johannesgasse			
349	Burggraben	409	Josefgasse	469	Josefgasse	529	Johannesgasse			
350	Bahnstraße	410	Josefgasse	470	Josefgasse	530				
351	Bahnstraße	411	Josefgasse	471	Josefgasse	531	Johannesgasse			
352	Bahnstraße	412	Josefgasse	472	Teichstraße	532	Johannesgasse			
353	Am Bahnsteig	413	Josefgasse	473	Teichstraße	533	Johannesgasse			
354	Bahnstraße	414	Josefgasse	474	Teichstraße	534	Rotkreuzgasse			
355	Teichstraße	415	Josefgasse	475	Teichstraße	535				
356	Teichstraße	416	Josefgasse	476	Teichstraße	536				
357	Friedhofstraße	417	Josefgasse	477	Teichstraße	537				die ältesten Straßen und Gassen:
358	Unterort	418	Josefgasse	478	Teichstraße	538				Hauptstraße
359	Meierhofgasse	419	Josefgasse	479	Teichstraße	539	Kobelweg			Schulstraße
360	Teichstraße	420	Josefgasse	480	Teichstraße	540	Kobelweg			Hauergasse

Bernhardtsthal Flurplan 1822



Flurnamen - Gewässer - Brücken

westlich der Thaya

Flur- / Riednamen (1822)

westlich der Lundenburger Straße

Sandfeld (Sandlehen)
Kroatenfeld
Sterzäcker
Äcker in Weingärten (Weingarteln)
Unfrieden
Lesslingen (Loß-, Loslingen)
Gänsweide unterm Damm
Hausgärten
Obere Teich (ehem. Teichfläche)
Gänseweide am Ort
Hanfacker beim Ort
Thallüssen
Mittlere (Teich-) Lehen
Große (Trift-) Lehen
Kleine Breiten
Haueräcker in Mittlere Thaläcker (s.o.)
Mittlere Thaläcker (s.o.)
Obere Thaläcker ("Teil"äcker)
Große Breiten
Hofäcker
Mitter Breiten
Untere Thaläcker (s.o.)
Hausäcker
Neuriß beim Reinhäler Gestöb
Neuriß beim Thiergarten
Neuriß beim Hausbrunner Weg
Zirkel-Remis
Neuriß beim Lichtenwarther Weg
Neuriß bei der Lämmerweide
Lämmer Weide
Das lange Gewänd
Das große Waldl

östlich der Lundenburger Straße

Ackerln
Föhrenwald
Edelswiesen
Kohlfahrt
Lange Heidfleck
Kurze Heidfleck
Mahrwiesen
Moosanger
Kleine Bauernwiesen
Große Bauernwiesen
Untern Bauernwiesen
Unter Bauernwiesen
Stierwiesen
Weidel (kleine Weide)
Hauerwiesen
Lange Wiesen
Äckerwiesen
Thaläcker
Wehrlehen
Aulüssen
Pfaffenwiese
Krautgärten
Wehrwaide
Feldl
Thaläcker bei den drey Bergen

Gewässer

Untere Teich
Thaya
alte Thaya
Teuchgraben
Pfaffensee

Mühlgraben
Hamelbach
Kesselteich
Franz-Teich (zu U. Themenau)

Brücken

Dorfbrücke (1779) - lag am Lundenburger Weg, zwischen dem Großen Teich und dem Kesselteich
Obere Brückl (um 1700) - querte den Hamelbach auf der Straße nach Reinhäler
Bauernbrückl - zwischen Stierwiesen und Lange Wiesen
Hamelbachbrücke - an der Bernsteinstraße, östlich vom Teich

Flurnamen - Gewässer - Brücken

Föhrenwald

Flur- / Riednamen

westlich der Lundenburger Straße

Räuberwaldl

Feldeboden

Mexico

östlich der Lundenburger Straße

Straßenboden

Bei der Pfaar Wiese

Ackerboden

Beim Hegerhaus (Hegerhaus & Holzdepot)

Bei der Schleuße

Sprungboden

Hasenboden

östlich der Lundenburger Straße (Forts

Bei der Königskiefer

Beim Drahtsteg ("Hutscherter Steg")

Adlerboden

Beim eingeräumten Mais

Stangenmais

Obere Kohlfahrt

Brandmais

Fichtenboden

Untere Kohlfahrt

Moosanger

Bei der Mahrwiesen

östlich der Thaya

Flur- / Riednamen (1822)

Katzenboden

Lahnen

Klebing

Lehen

zwischen denen Brücken

Kopanken

Spitzmais

Finsterei

Teufelsdamm

Am Stern

Waldbereiterfleck

Saufangboden

Forstnerfleck

Waldhüterfleck

Hirschfang

Beim gebrannten Mais

Pfaffenfleck

Unterm Pfaffenfleck

Beim Schusterfleck

Bei der Pisečna

Beim Milisch See

Wehrmais

Trnova-Depot

Höllboden

Melounboden

Wehrboden

Kobily (Kobily)-Allee

Gewässer

Sarkawa Gr(aben)

Kopanka

Krumme Kopanka

Milisch See

Kobily See

Morawka Bach (Mährischer-, March Bach)

Schiffahrt

Schiffahrt See

Öl-Kopanka

Thayabrücken

Drahtsteg „Hutscherter Steg“

=> 1911 durch die hölzerne Kohlfahrtbrücke ersetzt, 1929 erneuert, 1945 abgerissen

Entenseebrücke (1414 Pernhartstaler prukk), 1945 abgerissen

Wehrbrücke (Hofmeister-, Sprengbrücke) beim Mühlgraben

Gemeindegrenze zu Rabensburg, beim Grenzstein XI/2 bzw. bei der Wasserpegelmessung

Hügel und Berge(rln) im Ortsgebiet

in der Reihenfolge von West nach Ost...

Beri (Berg)

Berikreuz am alten westlichen Ortsende, an der Abzweigung Hauptstraße/Mühlbergstraße.

Kotterberg

Nach dem wahrscheinlich auf № 63 befindlichen Gemeindegotter benannt, an der Abzweigung Hauptstraße/Schulstraße.

Bergl

Um 1700 hieß ein Johann Bohrn auf № 19 „Johann auf dem Bergl“, Schulstraße, heutige Volksschule.

Rodelberg

Er wurde 1990 im Zuge der Erdaushubarbeiten zur Wiedererrichtung des Bernhardsthaler Landschaftsteichs westlich des kleinen (inneren) Teichs nächst dem Teichstüberl angelegt.

Schlossberg

Es gibt keinen Hinweis auf ein ehemaliges Schloss, eine solche Bezeichnung wird nur ein einziges Mal im Kaufvertrag von 1470 als „mein geslos zu Pernharttstal“ verwendet, wahrscheinlich ist damit die 1458 abgebrannte Burg gemeint. Liegt im Zentrum zwischen Hauptstraße und Hauergasse, Haus № 48–52 und 249 (von № 71 abgetrennt).

Burghügel (Jägerhausberg)

Hier befand sich die 1458 abgebrannte Burg, später wurde hier das fürstliche Jägerhaus № 46 errichtet. 1904 erwarb die Gemeinde das Haus und brachte darin die Gendarmerie unter, ab 1934 diente es ein paar Jahre als Lehrerwohnung und danach als Ordination und Unterkunft für den praktizierenden Gemeindefam, Abzweigung Hauptstraße/Teichstraße.

Konsumberg

Auf Haus № 131 befand sich einst der vom Bahnhof ins Ortszentrum übersiedelte Konsum, südlich der Teichstraße, zwischen Burghügel und Teichberg.

Teichberg, auch Wellschmidberg

Auf № 212 wohnten 1909–1931 Alois und Amalia Wellschmid, südlich der Teichstraße, zwischen Bahndamm und Konsumberg.

Jungberg

Benannt nach Fam. Jung die auf № 323 wohnte, führt von der Bahnstraße in die Scheunengasse.