

Lundenburg in alten Landkarten

Friedel Stratjel, 2010
Dieter Friedl, Jänner 2025

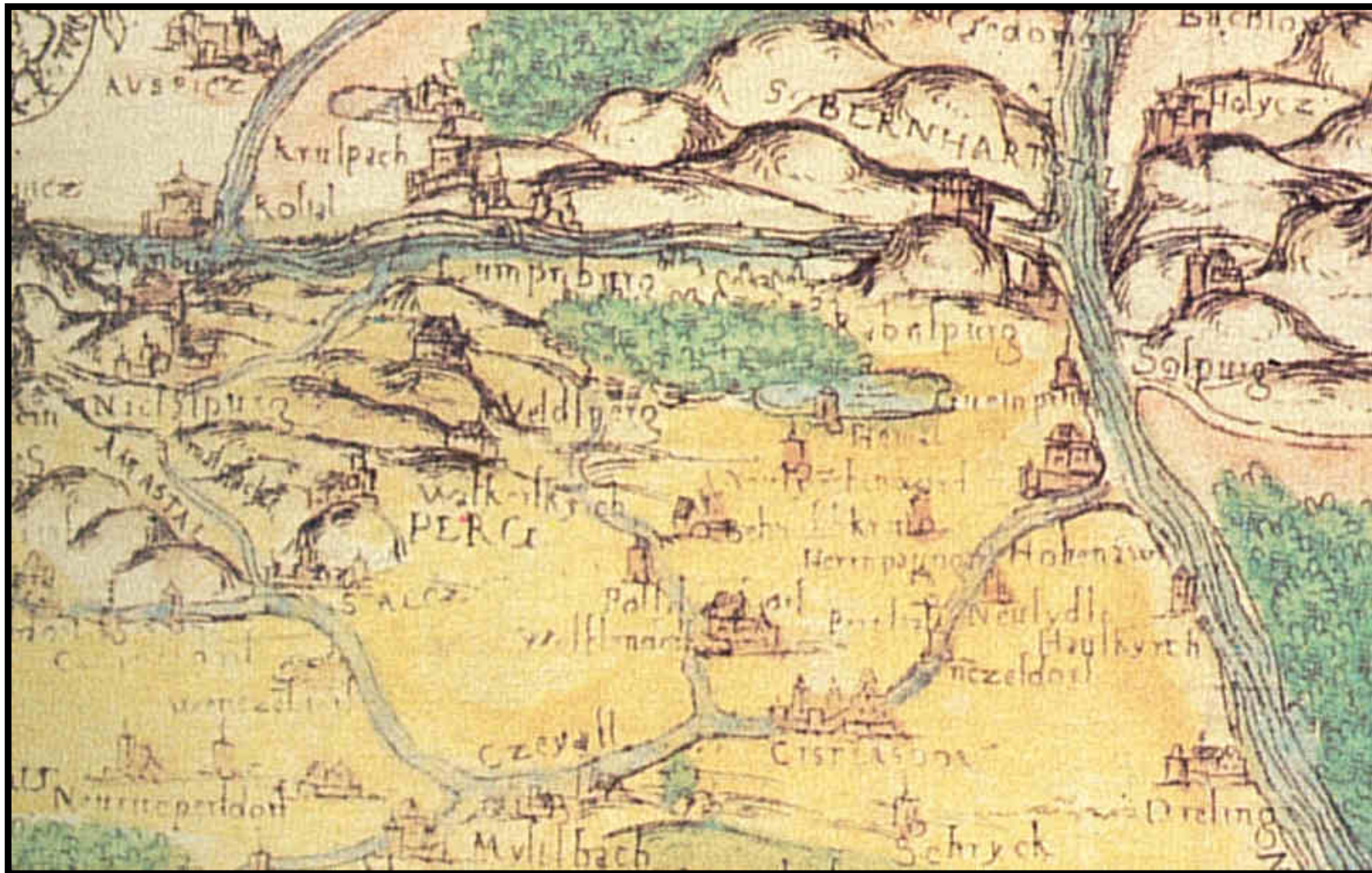
Inhalt:

NÖ 1540 – Ursprung des LVMPNBVRG	3
Lazius 1561	4
Fabrizius 1575	5
Comenius 1630	6
Herrschaft Rabensburg und Lundenburg 1750	7
Josefinische Karte 121 – Ausschnitt Lundenburg – um 1784	8
Thayaregulierung 1792	9
Franziseische Karte 1813	10
Flurplan 1880	11
Waldbestandskarte 1908	12

NÖ 1540 – Ursprung des LVMPNBVRG



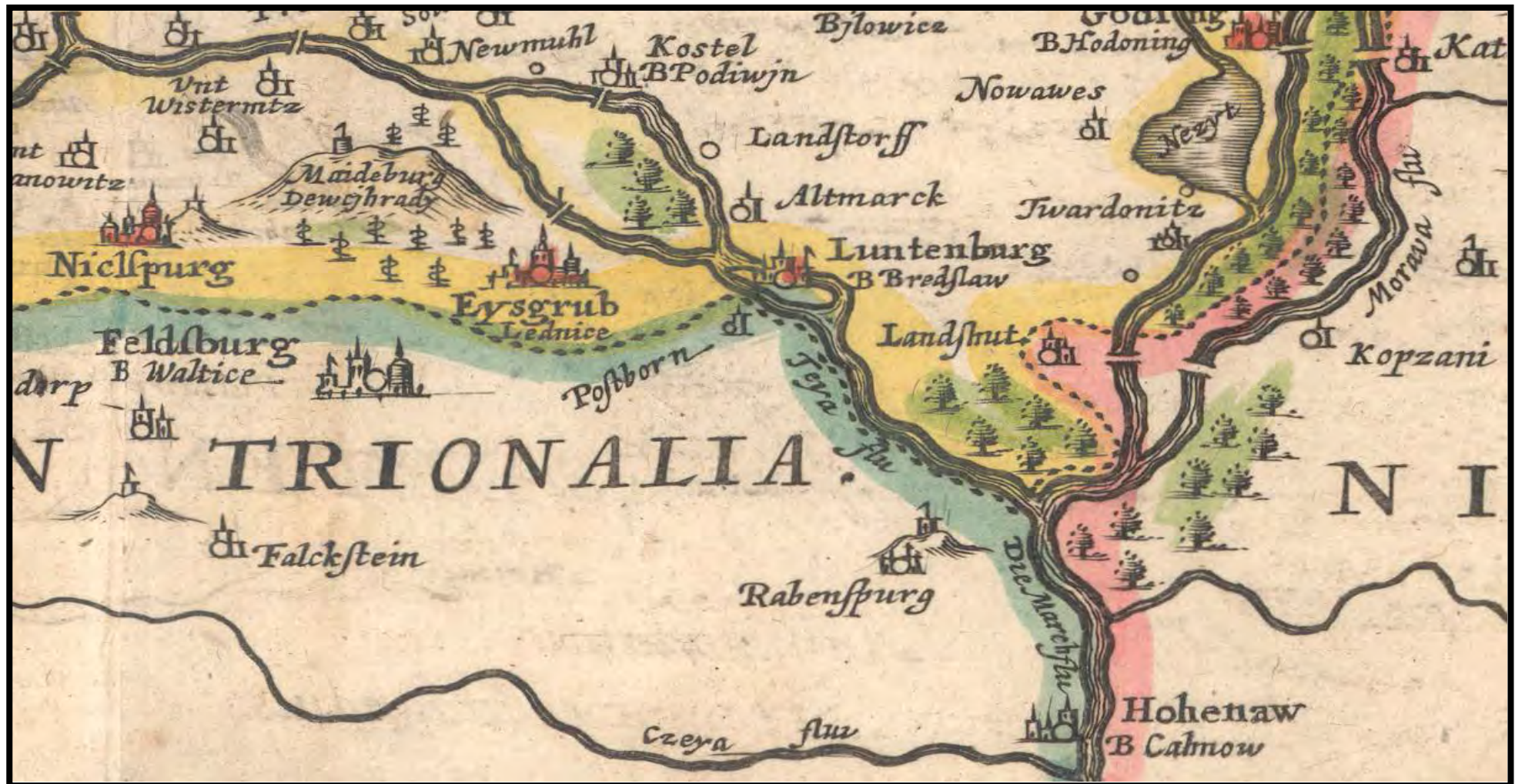
Lazius 1561



Fabrizius 1575



Comenius 1630



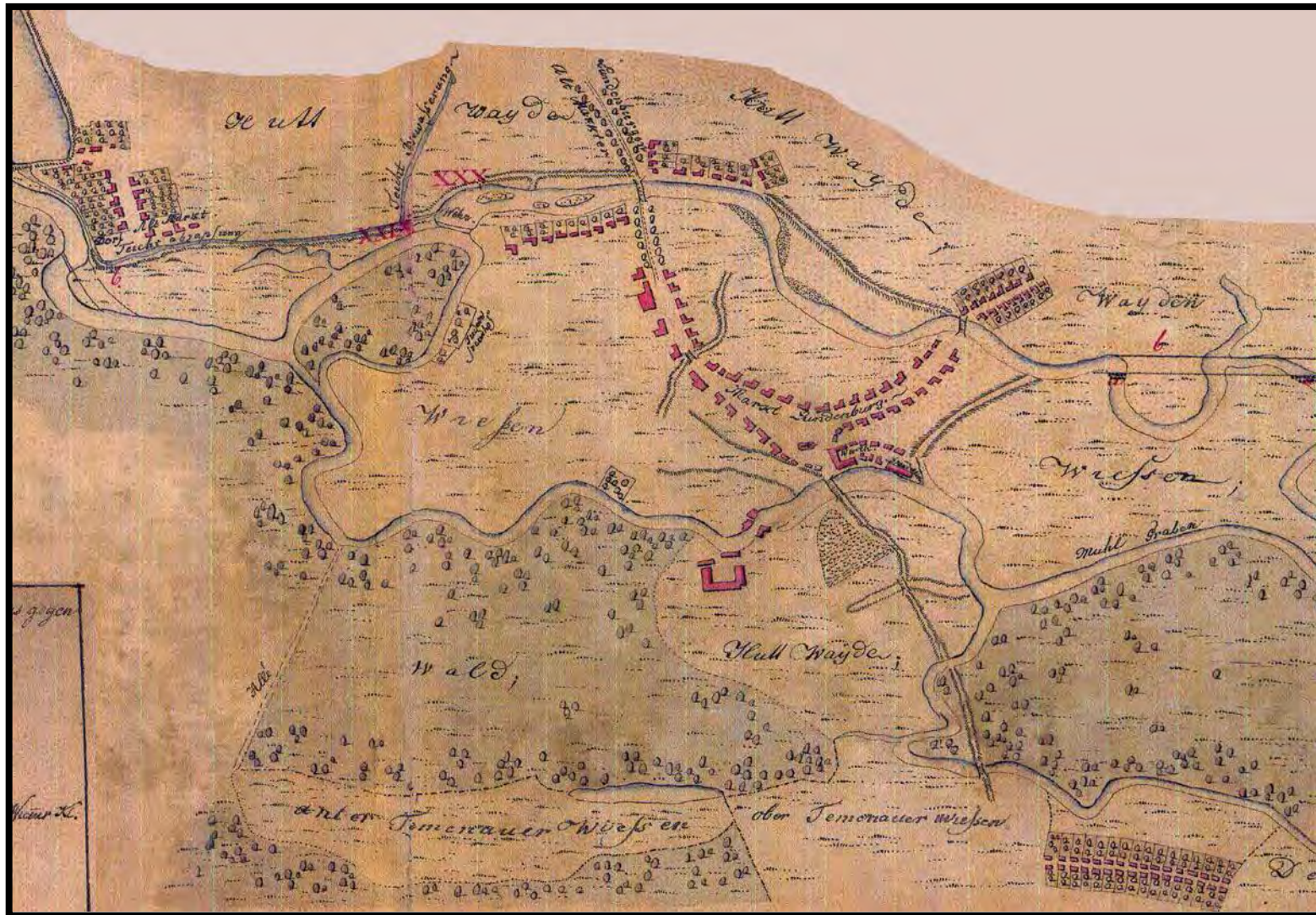
Herrschaft Rabensburg und Lundenburg 1750



Josefinische Karte 121 – Ausschnitt Lundenburg – um 1784



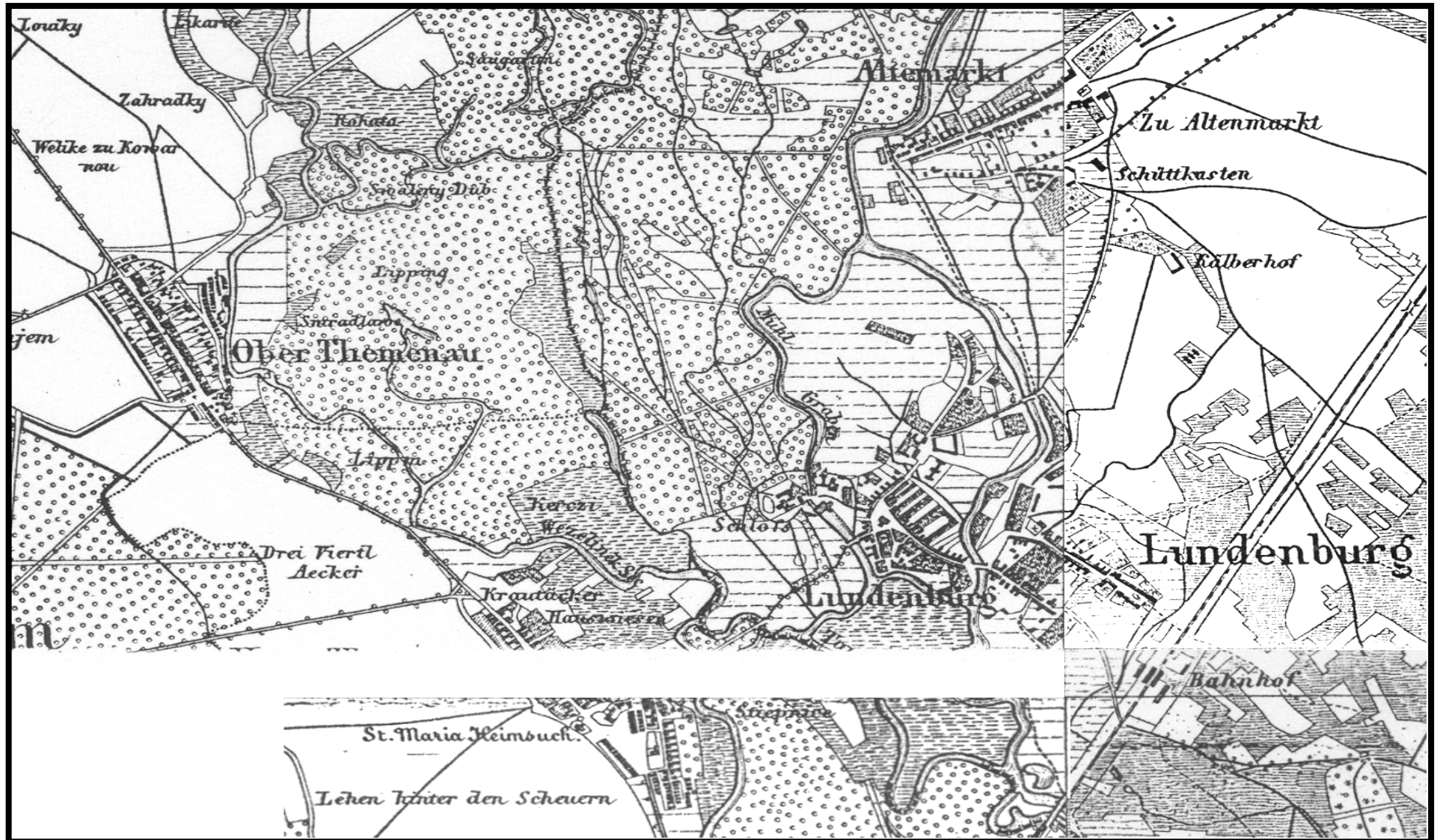
Thayaregulierung 1792



Franzische Karte 1813



Flurplan 1880



Waldbestandskarte 1908

