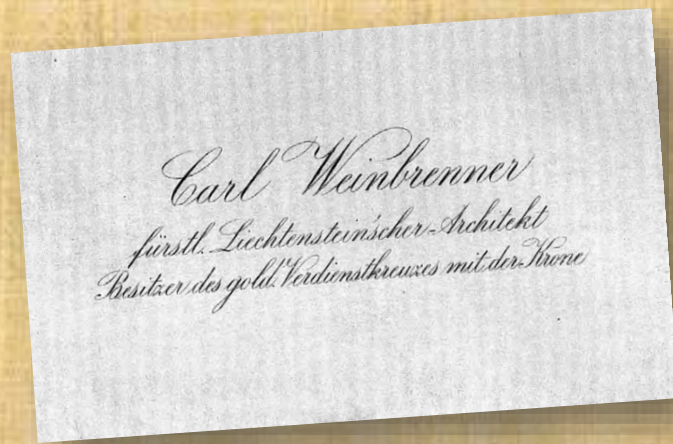


Prof. Carl (Karel)

Weinbrenner

Carl Weinbrenner

Architekt und Baudirektor
des Fürsten Johann II. von Liechtenstein



Beiträge aus dem Mährischen Landesarchiv Brünn

Príspevky z Moravský zemský archiv v Brně

zusammengestellt
von Dieter Friedl

2022 & 2023

Carl Weinbrenner — Karel Weinbrenner

Beiträge aus dem Mährischen Landesarchiv Brünn

Príspevky z Moravský zemský archiv (MZA) v Brně

Inhaltsverzeichnis — obsah

| | |
|--|----|
| Inhaltsverzeichnis — obsah..... | 1 |
| Literatur in Zusammenhang mit Carl Weinbrenner..... | 4 |
| Vorwort / Předložka | 5 |
| Teil I: Turnitz, Millowitz und Niederabsdorf – Volksschulen..... | 6 |
| Díl I: Tvrdonice, Milovice a Niederabsdorf – škola | 10 |
| Teil II: Thomigsdorf, Kirche, Außenansicht | 11 |
| Díl II: Damníkovo, kostel, exteriér | 19 |
| Teil III: Thomigsdorf, Kirche, Interieur | 20 |
| Díl III: Damníkovo, kostel, interiér | 24 |
| Teil IV: Landshut, Doppel-Hegerhaus bei der (March-) Überfuhr | 25 |
| Díl IV: Lanžhot, dvojité hájenka u Přívozu..... | 30 |
| Teil V: Eisgrub, Gärtnerwohnungen und Wohnhäuser | 31 |
| Díl V: Lednice, zahradnictví..... | 34 |
| Teil VI: Altstadt, Groß Blatnitz und Feldsberg | 35 |
| Díl VI: Staré Město, Blatnice pod Svatým Antonínkem a Valtice..... | 41 |
| Teil VII: Groß Billowitz, Kirche | 42 |
| Díl VII: Velké Bílovice, kostel | 45 |
| Zpravodaj města Velké Bílovice, číslo 3 / 2022, květen / červen..... | 46 |
| Gemeindenachrichten der Stadt Groß Billowitz, № 3 / 2022, Mai / Juni | 47 |
| Teil VIII: Kleine Bauwerke oder »Weinbrenner Allerlei I«..... | 49 |
| Díl VIII: Drobné stavby aneb »Weinbrennerova všehochuť I«..... | 53 |
| Teil IX: Landshut, Kirche, Teil I..... | 54 |
| Díl IX: Lanžhot, kostel, část I | 58 |
| Teil X: Landshut, Kirche, Teil II..... | 59 |
| Díl X: Lanžhot, kostel, část II | 62 |
| Teil XI: Unter-Themenau, Kirche | 63 |
| Díl XI: Poštorná, kostel | 69 |
| Teil XII: Eisgrub, Gartenbau-Schule..... | 70 |
| Díl XII: Lednice, zahradnická škola | 74 |
| Teil XIII: Eisgrub, Gartenbau-Schule + Unter-Themenau, Arztwohnung..... | 75 |
| Díl XIII: Lednice, zahradnická škola + Poštorná, obydlí lékaře..... | 79 |

| | |
|---|-----|
| Teil XIV: Unter-Themenau, Havlíček-Villa | 80 |
| Díl XIV: Poštorná, Havlíčkova vila | 84 |
| Teil XV: Eisgrub, Frauenspital..... | 85 |
| Díl XV: Lednice, Ženský špitál..... | 88 |
| Teil XVI: Dobermannsdorf, Kirche, Außenansichten | 89 |
| Díl XVI: Dobermannsdorf, kostel, exteriér | 94 |
| Teil XVII: Dobermannsdorf, Kirche, Interieur | 95 |
| Díl XVII: Dobermannsdorf, kostel, interiér | 99 |
| Teil XVIII: Mistelbach, Kirche, Teil I..... | 100 |
| Díl XVIII: Mistelbach, kostel, část I | 104 |
| Teil XIX: Mistelbach, Kirche, Teil II | 105 |
| Díl XIX: Mistelbach, kostel, část II | 110 |
| Teil XX: Kleine Bauwerke oder »Weinbrenner Allerlei II« | 111 |
| Díl XX: Drobné stavby aneb »Weinbrennerova všehochuť II«..... | 116 |
| Teil XXI: Eisgrub, Bahnhof | 117 |
| Díl XXI: Lednice, nádraží..... | 121 |
| Teil XXII: Erdpreß, Kapelle | 122 |
| Díl XXII: Erdpreß, kaple | 126 |
| Teil XXIII: Bernhardsthal, Hegerhaus beim Bernhardsthaler Holzdepot..... | 127 |
| Díl XXIII: Bernhardsthal, Hájovna u Bernhardsthalského skladu dřeva | 130 |
| Teil XXIV: Unter-Themenau, Knabenschule, Teil I | 131 |
| Díl XXIV: Poštorná, chlapecká škola, část I | 133 |
| Teil XXV: Unter-Themenau, Knabenschule, Teil II | 134 |
| Díl XXV: Poštorná, chlapecká škola, část II | 137 |
| Teil XXVI: Katzelsdorf, Kirche, Teil I/III..... | 138 |
| Díl XXVI: Katzelsdorf, kostel, část I/III | 142 |
| Teil XXVII: Katzelsdorf, Kirche, Teil II/III | 143 |
| Díl XXVII: Katzelsdorf, kostel, část II/III | 147 |
| Teil XXVIII: Katzelsdorf, Kirche, Teil III/III | 148 |
| Díl XXVIII: Katzelsdorf, kostel, část III/III | 152 |
| Teil XXIX: Kostel, Bürgerschule | 153 |
| Díl XXIX: Podivín, měšťanská škola | 155 |
| Teil XXX: Dittersdorf, Wohnhaus des Forstcontrollors..... | 156 |
| Díl XXX: Dětrichov nad Bystřicí, dům lesního kontrolora..... | 160 |
| Teil XXXI: Kleine Bauwerke oder »Weinbrenner Allerlei III« | 161 |
| Díl XXXI: Různé stavby, část III | 166 |

| | |
|---|-----|
| Teil XXXII: Bullendorf, Kirche, Teil I..... | 167 |
| Díl XXXII: Bullendorf, kostel, část I..... | 171 |
| Teil XXXIII: Bullendorf, Kirche, Teil II..... | 172 |
| Díl XXXIII: Bullendorf, kostel, část II..... | 176 |
| Teil XXXIV: Unter-Themenau, Pfarrhof..... | 177 |
| Díl XXXIV: Poštorná, fara..... | 182 |
| Teil XXXV: Rampersdorf, Kirche, Teil I..... | 183 |
| Díl XXXV: Ladná, kostel, část I..... | 187 |
| Teil XXXVI: Rampersdorf, Kirche, Teil II..... | 188 |
| Díl XXXVI: Ladná, kostel, část II..... | 192 |
| Teil XXXVII: Rampersdorf, Kirche, Teil III..... | 193 |
| Díl XXXVII: Ladná, kostel, část III..... | 196 |
| Teil XXXVIII: Eisgrub, Pförtnerhaus..... | 197 |
| Díl XXXVIII: Lednice, obytný dům..... | 200 |
| Teil XXXIX: Kleine Bauwerke oder »Weinbrenner Allerlei IV«..... | 201 |
| Díl XXXIX: Drobné stavby aneb »Weinbrennerova všehochuť IV«..... | 206 |
| Teil XL: Bernhardsthal, Kirche, Teil I..... | 207 |
| Díl XL: Bernhardsthal, kostel, část I..... | 211 |
| Teil XLI: Bernhardsthal, Kirche, Teil II..... | 212 |
| Díl XLI: Bernhardsthal, kostel, část II..... | 216 |
| Teil XLII: Eisgrub, Pfarrhof..... | 217 |
| Díl XLII: Lednice, fara..... | 220 |
| Teil XLIII: Bonus-Teile oder Was bislang nirgendwo dazugepasst hat I..... | 221 |
| Díl XLIII: Bonusové díly aneb Co se nevešlo I..... | 225 |
| Teil XLIV: Bonus-Teile oder Was bislang nirgendwo dazugepasst hat II..... | 226 |
| Díl XLIV: Bonusové díly aneb Co se nevešlo II..... | 230 |
| Armenhaus für die Gemeinde Eisgrub. / Chudobinec pro obec Lednice..... | 231 |
| Wohnhausgruppe in Eisgrub. / Skupina domů v Lednici..... | 234 |
| Teil XLV: Bonus-Teile oder Was bislang nirgendwo dazugepasst hat III..... | 245 |
| Díl XLV: Bonusové díly aneb Co se nevešlo III..... | 253 |

Zusammengestellt von Dieter Friedl. / Sestavil Dieter Friedl.

Teil XLV / Díl XLV

Stand 27. Februar 2023. / Stav 27. únor 2023.

Literatur in Zusammenhang mit Carl Weinbrenner


Weinbrenner Biographie ... DE

In Zusammenarbeit mit unserer „Weinbrenner-Runde“
zusammengestellt von Dieter Friedl.




„anlässlich 100 Seiten Prof. Carl Weinbrenner – Ein Blick zurück, zur Entstehung dieser Seiten“ ... DE

Zusammengestellt von Dieter Friedl.



Das Bootshaus im Park von Eisgrub & Das Lahnenschlössl bei Lundenburg Loděnice v lednickém parku & záměček Lány u Břeclavi ... DE/CZ

Beitrag von Daniel Lyčka (2016), erschienen in Jižní Morava [Südmähren],
Landeskundlicher Sammelband, Jg. 52, Band 55, S. 421-431.
Übersetzt, bearbeitet und zusammengestellt von Dieter Friedl.



Carl Weinbrenner – Bauwerke und Entwürfe in Petr Czajkowskis Buch: Sbírka kresby, grafiky a fotografie na Státním zámku Lednice /

Britanika & Liechtensteiniana ... CZ/DE

Sammlung von Zeichnungen, Grafiken und Fotografien im staatlichen
Schloss Eisgrub / Großbritannien & Liechtenstein
Übersetzt, bearbeitet und zusammengestellt von Dieter Friedl.



Carl / Karel Weinbrenner Beiträge aus dem Mährischen Landesarchiv Brünn Příspěvky z Moravský zemský archiv v Brně ... DE/CZ

Übersetzt, bearbeitet und zusammengestellt von Dieter Friedl.



Jagd-, Forst- und Hegerhäuser im nordöstlichen Weinviertel und in Südmähren ... DE

Bearbeitet und zusammengestellt von Dieter Friedl.

Vorwort / Předložka

Unter dem Titel „[Zeichnungen von Carl Weinbrenner um 1900 – Unter-Themenau, Havlíček Villa](#)“ veröffentlichte das Mährische Landesarchiv Brunn bereits am 10. März 2022 Pläne von Carl Weinbrenner.

Am 25. April startete das Mährische Landesarchiv Brunn eine allwöchentliche facebook-Aussendung mit Weinbrenner Plänen, wozu die Leserschaft eingeladen wird, Kommentare, geschichtliche Ergänzungen oder Bilder hinzuzufügen.

Die großteils sehr gut eingescannten Pläne, sowie einige Kommentare und Bilder haben mich nun dazu veranlasst, diese Aussendungen – die es laut Mgr. Ladislav Jurkovič vom Mährischen Landesarchiv bis zum 23. Jänner 2023 geben wird – in einer pdf-Datei zusammenzufassen.

Waren es anfangs nur die Begleittexte und Inventarnummern mit Weinbrenners deutschen Planbezeichnungen, so ergänzte ich schon bald die tschechischen Bezeichnungen und habe nun auch die Sammlung mit verkleinerten Ansichten der Pläne und der hinzugefügten Bilder bereichert.

In der Hoffnung, dass auch ihr viel Freude mit den Aussendungen des Mährischen Landesarchivs habt und damit ihr bei der Vielzahl an Weinbrenner-Plänen – die hoffentlich bis Jänner 2023 noch folgen mögen – nicht die Übersicht verliert, möge euch diese Zusammenfassung ein wenig hilfreich sein.

Bernhardsthal, 19. Juli 2022

✎ [Dieter Friedl](#)

Verwendete Abkürzungen und Anmerkungen / používané zkratky a poznámky

MZA.....**M**oravský **z**emský **a**rchiv v Brně.....Mährisches Landesarchiv in Brunn

CWCarl (Karl) [Karel] Weinbrenner

Bleistift (-zeichnung).....*tužka (kresba)*

f. / fstl.fürstlicher (Architekt) knížecí architekt

o. D.ohne Datum.....b. d. bez datace

Stempel*razítko*

?mit Fragezeichen**?** s otazníkem

Carl Weinbrenner

Teil I: Turnitz, Millowitz und Niederabsdorf – Volksschulen
25.04.2022

Viele von euch werden es schon erraten haben, der Architekt dem wir unsere Serie widmen, ist kein geringerer als Carl Weinbrenner. Er kam 1856 in [Brünn](#) zur Welt. Nach Abschluss der Communal-Oberrealschule studierte er 1 Jahr an der „Brünner Technik“ (Deutsche Technische Hochschule Brünn) bevor er die k. k. Technische Hochschule und danach die Akademie der Bildenden Künste in Wien besuchte.

Ein bedeutender Meilenstein in seiner Architektenkarriere war das Jahr 1884, als er in den Dienst von Fürst Johann II. von Liechtenstein trat. In seinen Diensten realisierte Weinbrenner eine Reihe von Kirchen, Jagdschlössern und Zweckbauten. Viele seiner Planungen möchten wir euch in Laufe dieser Serie vorstellen. Sämtliche Zeichnungen stammen aus dem Fonds F 115, Liechtenstein'sches Bauamt Eisgrub [Lednice], wo Carl Weinbrenner viele Jahre lang tätig war.

Der heutige erste Teil seiner Baupläne ist den Schulen gewidmet, und zwar den Volksschulen in [Turnitz](#) [Tvrdonice] und [Millowitz](#) [Milovice] in Südmähren, Tschechien, und der Volksschule in Niederabsdorf in Niederösterreich. Sie alle stammen aus den Jahren 1885–1887 und sind die ältesten Weinbrenner Pläne in unserem Archiv. Wenn ihr die Orte kennt, könnt ihr ja vergleichen, wie sehr die heutige Form der Schulgebäude von den eingereichten Plänen abweicht bzw. ob diese Schulen überhaupt noch existieren. Wir freuen uns über jedes Feedback von euch.

Im nächsten Teil dürfen ihr euch auf ein Bauwerk in Ostböhmen freuen! Ratet schon mal wo?


[Marktgemeinde Ringelsdorf-Niederabsdorf](#) / [Touristen-Informationszentrum Eisgrub](#) / [Pollauer Berge und Eisgrub-Feldsberg Areal](#) / [Schlosspark Eisgrub](#) / [Eisgrub](#) / [Staatliches Schloss Eisgrub](#) / [Südmähren](#) / [Ich liebe Südmähren](#) / [Liechtenstein](#) / [Fakultät für Architektur VUT - BUT](#)

(Vysoké učení technické v Brně - **Brno University of Technology**)

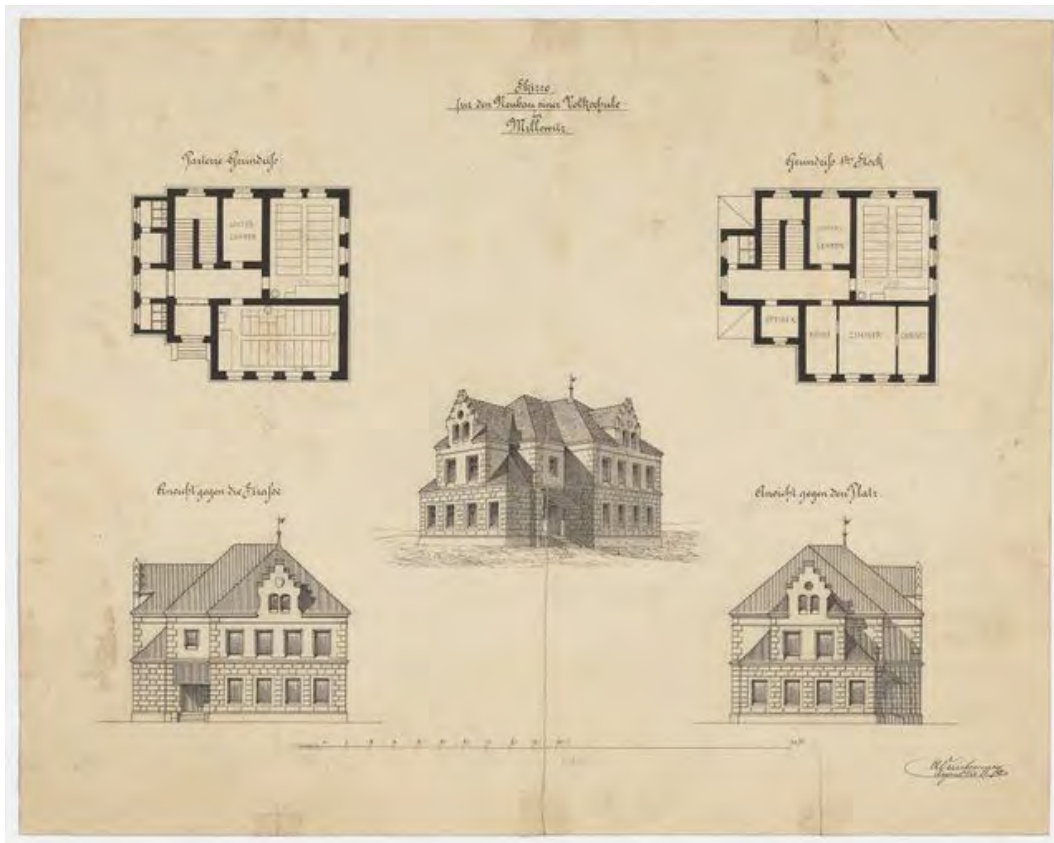
Facebook-Link

<https://www.facebook.com/100082382538627/posts/140712538684830>


[sign 1418](#) ... Volksschule Turnitz / Facade II / CW Dez. 1885



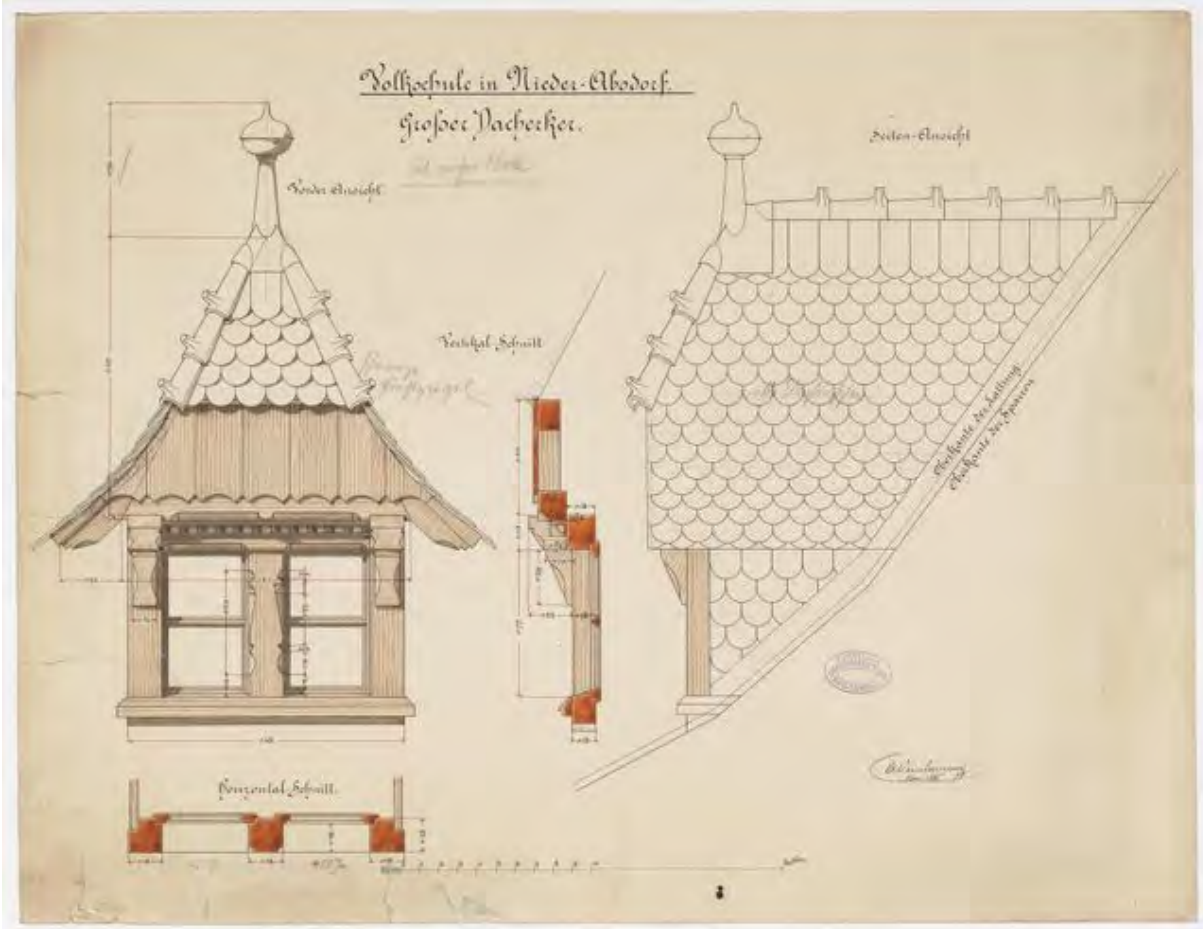
[sign 5204](#) ... Skizze für den Neubau einer Volksschule in Millowitz / Parterre Grundriß / Grundriß 1^{ter} Stock. / Ansicht gegen die Straße / Ansicht gegen den Platz. / CW Eisgrub Dez. 1887




[sign 6069](#) ... Volksschule in Absdorf / Façaden / CW Nov. 1885



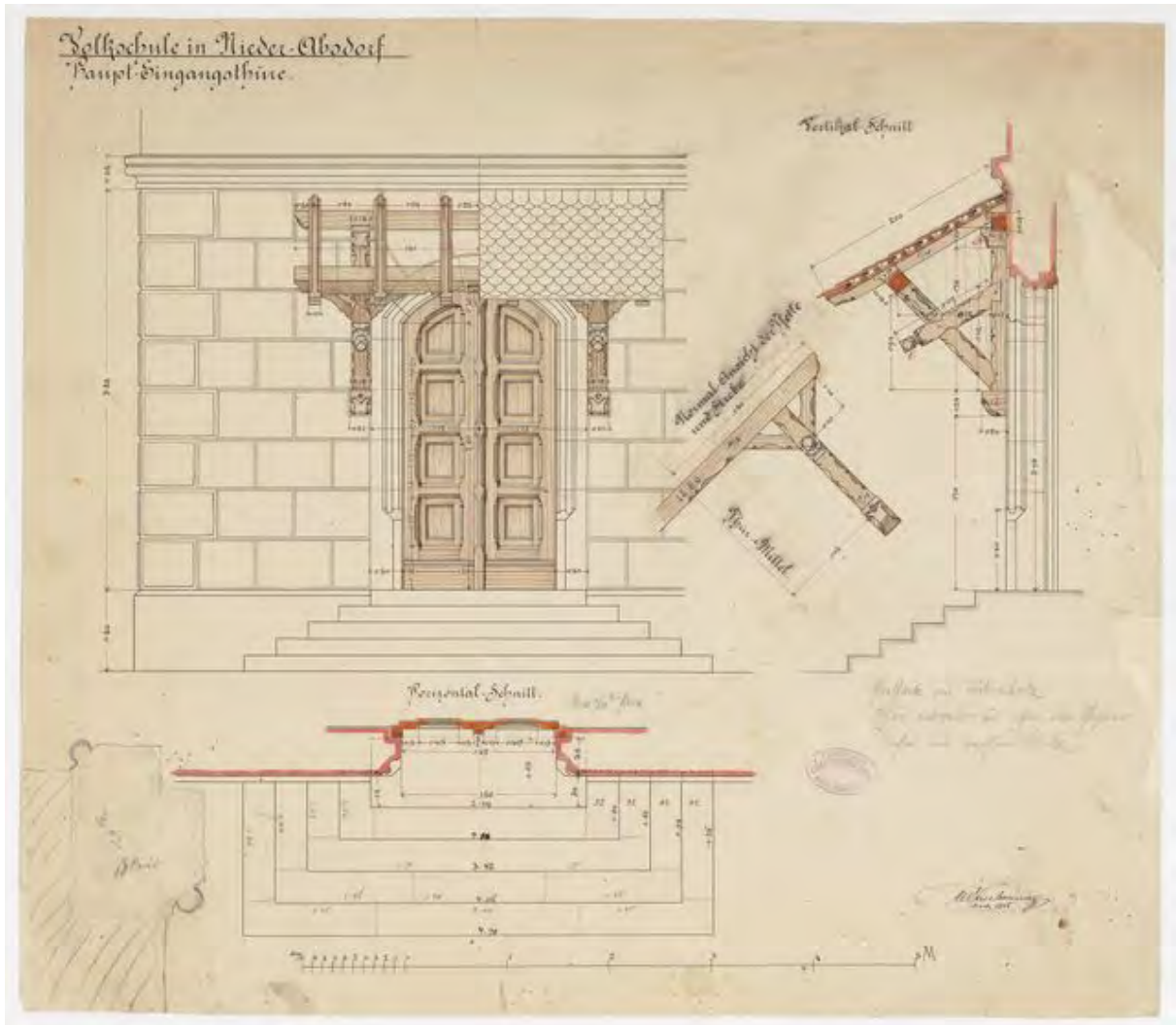
[sign_6104](#) ... Volksschule in Absdorf / Großer Dacherker / CW Nov. 1885



[sign_6107](#) ... Volksschule in Absdorf / Dachspitzen / CW Nov. 1885



[sign_6110](#) ... Volksschule in Absdorf / Haupt Eingangsthüre / CW Nov. 1885



Karel Weinbrenner

Díl I: Tvrdonice, Milovice a Niederabsdorf – škola

Jak už mnozí z vás uhádli, architektem, kterému budeme věnovat náš seriál, není nikdo jiný než Karl Weinbrenner. Narodil se roku 1856 v [Brno](#) a po absolvování zdejší měšťanky a roce na německé technice pokračoval svá studia ve Vídni. Nejprve na Vysoké škole technické a poté na Akademii výtvarných umění.

Významným mezníkem v jeho kariéře byl rok 1884, kdy vstoupil do služeb Jana II. z Lichtenštejna. V jeho službách realizoval řadu kostelů, hájenek a účelových budov. Mnohé z nich vám v tomto seriálu představíme. Všechny výkresy, co zde uvidíte, pochází z fondu F 115 Lichtenštejnský stavební úřad Lednice, v němž Karl Weinbrenner mnohá léta působil.

Dnešní první díl je věnován školám, a to sice v Niederabsdorfu, [Tvrdonice](#) a [Milovice](#), Jiho-moravský Kraj, Czech Republic. Pochází z let 1885–1887 a jsou tak jedny z nejstarších Weinbrennerových děl, co u nás v archivu máme. Vy, kteří dané lokality znáte, můžete porovnávat, nakolik se dnešní podoba od předkládaných plánků liší, případně zda tyto školy vůbec stojí. Za jakoukoliv vaši odezvu budeme rádi.

V příštím díle se mohou na jednu stavbu těšit také Východočeši! Uhádnete kde?

[Marktgemeinde Ringelsdorf-Niederabsdorf](#) / [Turistické informační centrum Lednice](#) / [Pálava a Lednicko-valtický areál](#) / [Lednický zámecký park](#) / [Obec Lednice](#) / [Státní zámek Lednice](#) / [Jižní Morava](#) / [I love Jižní Morava](#) / [Lichtenštejni](#) / [Fakulta architektury VUT - Faculty of Architecture BUT](#)

č. 1418 ... Škola v Tvrdonicích (pohled zepředu), rok 1885

č. 5204 ... Obecná škola v Milovicích, rok 1887

č. 6096 ... Lidová škola v Niederabsdorf (pohledy), rok 1885

č. 6104 ... Lidová škola v Niederabsdorf (vikýř), rok 1885

č. 6107 ... Lidová škola v Niederabsdorf (korouhev na střeše), rok 1885

č. 6110 ... Lidová škola v Niederabsdorf (dveře od hlavního vchodu), rok 1885

Carl Weinbrenner

Teil II: Thomigsdorf, Kirche, Außenansicht
02.05.2022

Ohne Zweifel zählen Kirchen – meist im historistischen Stil – zu den interessantesten Werken von Carl Weinbrenner. Die ältesten Weinbrenner Planungen die uns aus der Sammlung des liechtenstein'schen Bauamts Eisgrub erhalten geblieben sind, betreffen die Kirche in der Gemeinde [Thomigsdorf](#) [Damiňov]. Die Pläne stammen hauptsächlich aus den Jahren 1885-1887. Die Kirche ist eines der wenigen Bauwerke, das sich nicht in Südmähren oder im angrenzenden Teil Österreichs befindet. Thomigsdorf befindet sich im [Bezirk Wildenschwert](#) [Ústí nad Orlicí] und gehörte damals zum liechtenstein'schen Herrschaft Landskron [Lanškroun], so wurde auch der größte Teil der Baukosten vom Fürstenhaus übernommen.


In dieser Arbeit bringen wir Ihnen einen Blick auf das Äußere der Kirche – freuen Sie sich beim nächsten Mal auf das Kircheninnere! Sollten sie dort zu Hause sein oder zufällig nach Thomigsdorf kommen, so würden wir uns sehr freuen, wenn ihr uns Bilder schicken könntet, wie die Kirche heute aussieht. Danke!

[Landskron](#) / [Region Pardubitz](#) / [Ostböhmisches Museum - Schloss Pardubitz](#) / [Liechtenstein](#)

Facebook-Link

https://m.facebook.com/story.php?story_fbid=1731221730576002&id=257516481279875&rd

[sign 2434](#) ... Projekt für die Restaurierung der Kirche in Thomigsdorf (II Proj.) /
Längenschnitt / CW Dez. 1885




Kommentar und Bild von Pavel Zany Komárek:


2434a ... In Thomigsdorf stand früher eine gotische Kirche, bei dieser ersten Planung hat Weinbrenner versucht, die ursprüngliche Kirchenstruktur zu erhalten (eigentlich wäre nur der Turm um einiges höher geworden – siehe Foto 2434a vor dem Abriss der Kirche), letztendlich wurde aber die alte Kirche komplett geschliffen und von Weinbrenner ein neues Kirchengebäude geplant. *Quelle:* Fotorepro aus: Josef Cibulka, Jan Sokol: Inventar der historischen und künstlerischen Denkmäler im Königreich Tschechien, Bd. 47 Politischer Bezirk Landskron, Archäologische Kommission der Tschechischen Akademie der Wissenschaften und Künste, Prag 1935, S. 77



[sign 2435](#) ... Gut Landskron / Pfarrkirche für Thomigsdorf / Längen-Schnitt / (nicht ausgeführt) / KW 1885



[sign 2436](#) ... Gut Landskron / Pfarrkirche für Thomigsdorf / Quer-Schnitt / Ansicht gegen die Orgelbühne / KW 1885



[sign 2437](#) ... Pfarrkirche für Thomigsdorf / 2. / Vorder-Façade / 1:100 / CW, Bezirks Bauamt Eisgrub




Kommentar und Bild von Pavel Zany Komárek:
2437a ... Blick aus Nordwest, Foto 03.06.2012




[sign 2438](#) ... Pfarrkirche für Thomigsdorf. / 3. / Seiten-Facade / 1:100 / o. D.



[sign 2452](#) ... Kirche zu Thomigsdorf / Chor- und Sakristei-Anbau / CW Febr. 87



[sign 2453](#) ... Kirche zu Thomigsdorf / Chor- und Sakristei-Anbau /
Profil des Kirchendachstuhles / CW Jänner 87



Kommentar und Bild von Pavel Zany Komárek:

2453a ... durch die davorstehenden Bäume sieht man leider von der Kirche nicht sehr viel

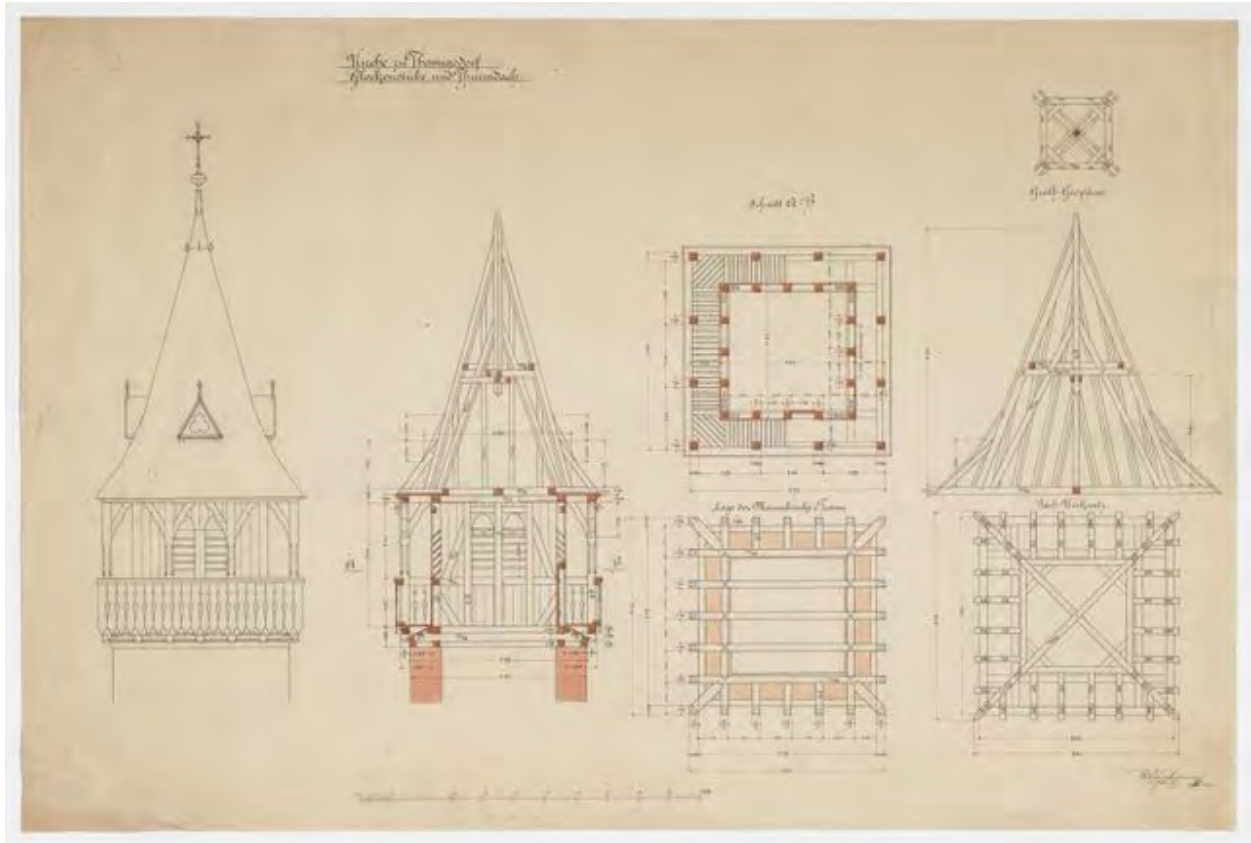


Kommentar und Bild von Pavel Zany Komárek:


2453b ... Entweder ist der Plan spiegelverkehrt oder die Sakristei wurde nach einer Planänderung auf die gegenüberliegenden Südseite des Presbyteriums verlegt.



[sign 2477](#) ... Kirche zu Thomigsdorf / Glockenstube und Thurmdach / Schnitt A-B /
Grath-Gespärre / Lage der Mauerbänke u. Träme / Dach-Werksatz. /
CW 5. Febr. 87



[sign 2490](#) ... Kirche zu Thomigsdorf / Pl.Nr. 10 / Details der Vorhalle / CW Jän. 95



*Kommentar und Bild von Pavel Zany Komárek:
2490a ... Vorhalle, Foto 03.06.2012*



Karel Weinbrenner

Díl II: Damníkov, kostel, exteriér

Mezi bezesporu nejzajímavější díla Karla Weinbrennera patří kostely, obvykle provedené v historizujícím slohu. Tím nejstarším, jaký se nám ve fondu Lichtenštejnského stavebního úřadu od tohoto architekta dochoval, je kostel v [Obec Damníkov](#). Plány pochází převážně z let 1885–1887. Kostel je jednou z mála staveb, která se nenachází ani na Jižní Moravě, ani v přilehlé části Rakouska. Výše zmíněnou obec najdeme v [Okres Ústí nad Orlicí](#). Ve své době byla součástí lichtenštejnského velkostatku Lanškroun a větší část nákladů na jeho stavbu tak byla hrazená z majetku knížete.

V tomto díle přinášíme pohled na vnější provedení kostela – na vnitřní prostory se můžete těšit příště! Pokud jste někdo místní, nebo máte do Damníkova náhodou cestu, budeme rádi, když nám sem pošlete, jak kostel vypadá dnes.

[Město Lanškroun](#) / [Pardubický kraj](#) / [Východočeské muzeum - Zámek Pardubice](#) / [Lichtenštejni](#)

- č. 2434 ... Kostel Damníkov (podélný řez, nerealizovaný projekt), rok 1885
- č. 2435 ... Kostel Damníkov (podélný řez, realizovaný projekt), rok 1885
- č. 2436 ... Kostel Damníkov (příčný řez, pohled proti kúru), rok 1885
- č. 2437 ... Kostel Damníkov (pohled zepředu), b. d.
- č. 2438 ... Kostel Damníkov (boční pohled), b. d.
- č. 2452 ... Kostel Damníkov (kúr a sakristie), rok 1887
- č. 2453 ... Kostel Damníkov (kúr a sakristie), rok 1887
- č. 2477 ... Kostel Damníkov (věž se zvonem), rok 1887
- č. 2490 ... Kostel Damníkov (detail předsíně), rok 1895

Komentáře a obrázky Pavel Zany Komárek:

- ad 2434a) V Damníkově stál předtím gotický kostel, toto vypadá, jako plán jeho přestavby s maximálním zachováním původní stavby (v podstatě by jen byla zvýšena věž – viz foto kostela před zbořením), nakonec byl kostel necitlivě odstraněn a nahrazen novostavbou podle Weinbrennerova projektu. *Pramen:* fotorepro z: Josef Cibulka, Jan Sokol: Soupis památek historických a uměleckých v Království Českém, sv. 47 Politický okres lanškrounský, Archaeologická komise při České akademii věd a umění, Praha 1935, str. 77
- ad 2437a) pohled od SZ, 03.06.2012
- ad 2453a) lépe bohužel přes stromy lenze
- ad 2453b) buď je plán zrcadlově převrácený, nebo byla po změně plánu sakristie realizována na opačné jižní straně straně presbytáře foto 03.06.2012
- ad 2490a) předsíň, foto 03.06.2012

Carl Weinbrenner

Teil III: Thomigsdorf, Kirche, Interieur
09.05.2022

Wieder ist Montag und wieder gibt es eine neue Folge unserer Serie über Carl Weinbrenner. In der Vorwoche konnten wir bereits Weinbrenners älteste erhaltene Planungen aus dem liechtenstein'schen Bauamt Eisgrub, die Außenansichten der Kirche zu [Thomigsdorf](#) [Dámňikov], [Bezirk Wildenschwert](#) [Ústí nad Orlicí], bewundern. Wie bereits im vorigen Teil erwähnt, gehörte Thomigsdorf zur liechtenstein'schen Herrschaft Landskron, daher wurde auch der größte Teil der Baukosten vom Fürstenhaus übernommen.


Heute wollen wir einen Blick ins Kircheninnere werfen. Die Pläne stammen größtenteils aus den Jahren 1896–1897. Über Fotos vom heutigen Aussehen der Kirche würden wir uns wieder sehr freuen.

[Landskron](#) / [Region Pardubitz](#) / [Ostböhmisches Museum - Schloss Pardubitz](#) / [Liechtenstein](#)


Facebook-Link

https://m.facebook.com/story.php?story_fbid=1736694526695389&id=257516481279875&_rdr


[sign 2441](#) ... Pfarrkirche zu Thomigsdorf / Haupt-Altar / CW Okt. 96




[sign 2445](#) ... Pfarrkirche zu Thomigsdorf / Seiten-Altar / CW Febr. 1896



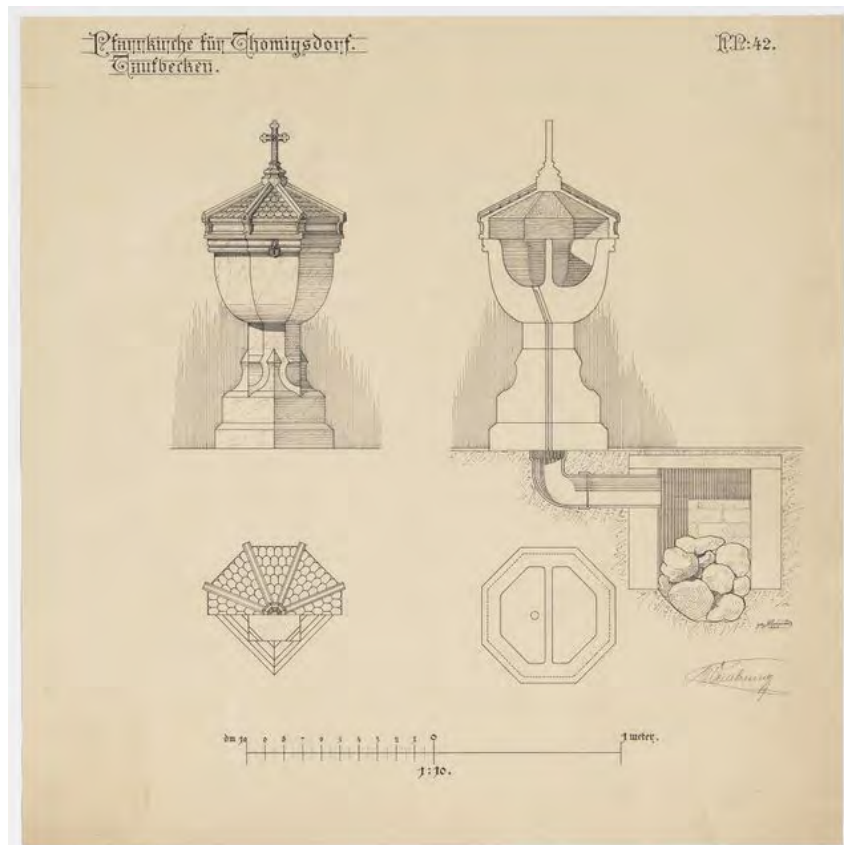
[sign 2460](#) ... Pfarrkirche zu Thomigsdorf / Pl.Nr. 45 / Orgelgehäuse / CW April 97




[sign 2463](#) ... Pfarrkirche zu Thomigsdorf / Kanzel / CW Juni 1896



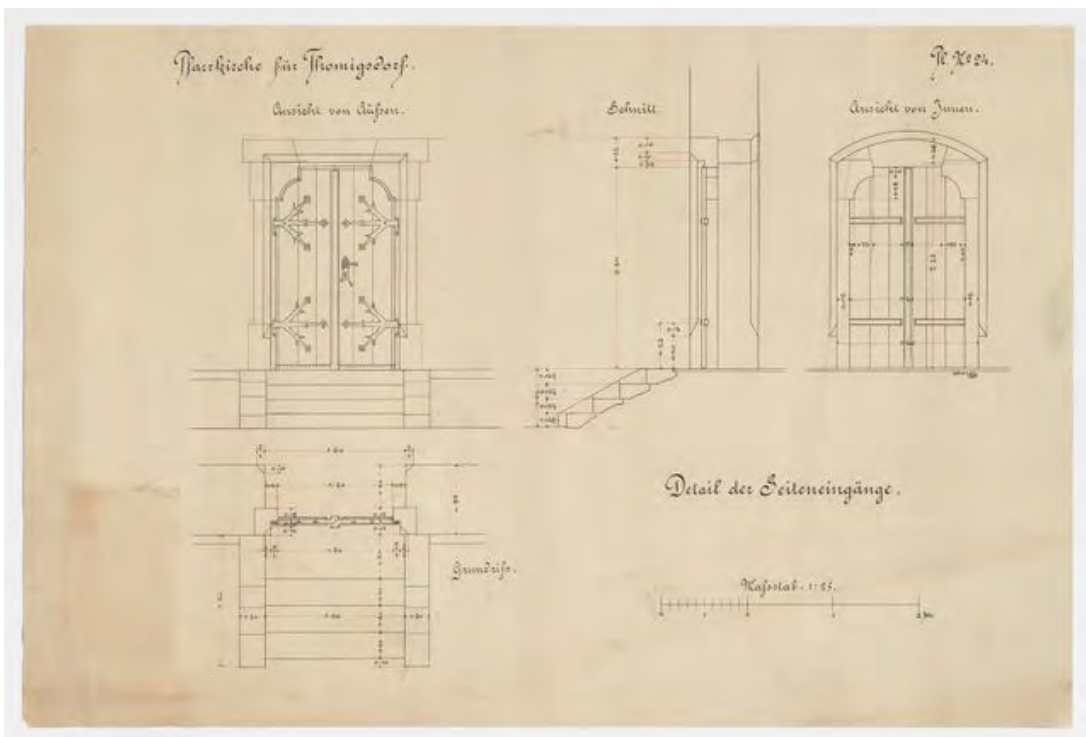
[sign 2468](#) ... Pfarrkirche zu Thomigsdorf / Pl.Nr. 42 / Taufbecken / gez. MZehenter 1896 / CW / → Ingenieur II. Kl. Max Zehenter in Eisgrub (Quelle: Schematismus 1903, S. 126: Bezirksbauamt in Eisgrub)



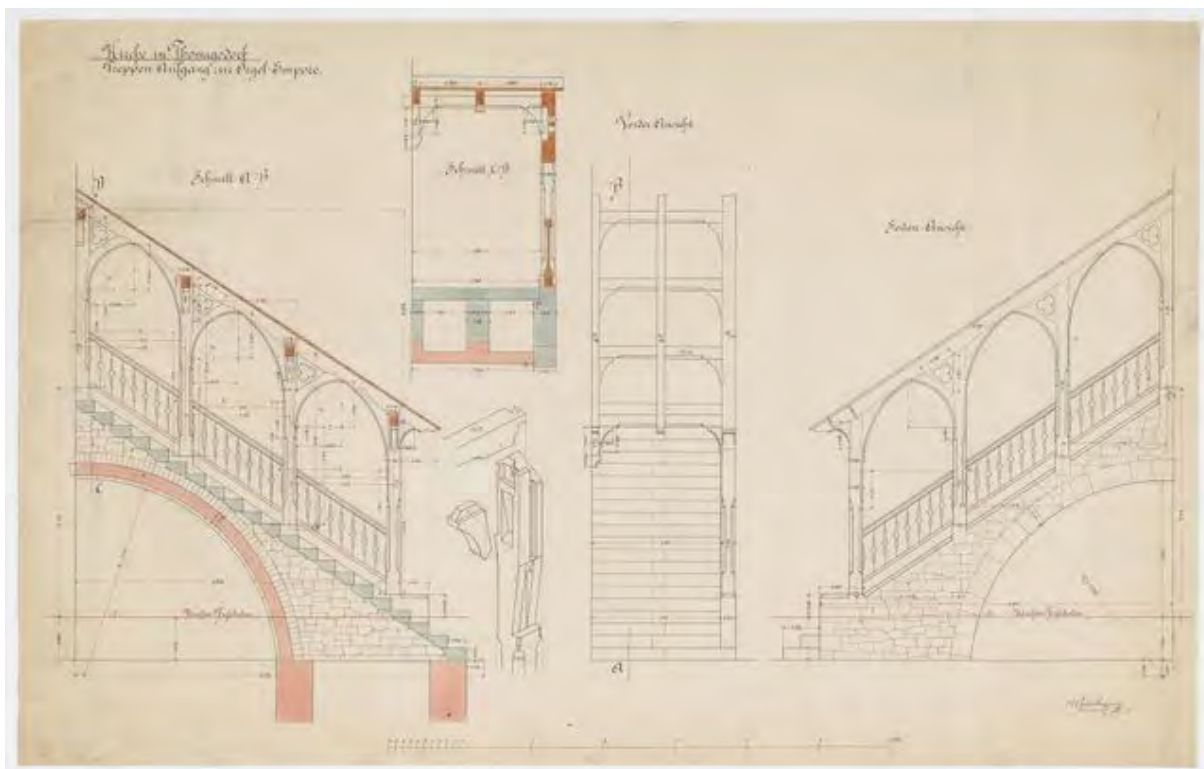
[sign 2474](#) ... Pfarrkirche zu Thomigsdorf / Beichtstuhl / CW Febr. 1896



[sign 2479](#) ... Pfarrkirche für Thomigsdorf / Pl.Nr. 24 / Detail der Seiteneingänge / Ansicht von Außen / Schnitt / Ansicht von Innen / Grundriß / Maßstab 1:25 / o. D.



[sign 2494](#) ... Kirche in Thomigsdorf / Treppen-Aufgang zur Orgel-Empore / CW Jänner 87



Karel Weinbrenner

Díl III: Damníkov, kostel, interiér

Je tu pondělí a my jsme tu opět se seriálem o Karlu Weinbrennerovi. Minulý týden jsme měli možnost pokochat se exteriérem nejstaršího kostela, jaký se nám ve fondu Lichtenštejnského stavebního úřadu od tohoto architekta dochoval – kostelem v [Obec Damníkov](#) v [Okres Ústí nad Orlicí](#). Jak jsme již psali u předchozího dílu, Damníkov byl součástí lichtenštejnského velkostatku Lanškroun a větší část nákladů na stavbu kostela tak byla hrazená z majetku knížete.

Dnes přinášíme pohled na vnitřní provedení kostela. Plány pochází většinou z let 1896–1897. Budeme rádi za fotografie dnešní podoby kostela.

[Město Lanškroun](#) / [Pardubický kraj](#) / [Východočeské muzeum - Zámek Pardubice](#) / [Lichtenštejni](#)

- č. 2441 ... Kostel Damníkov (hlavní oltář), rok 1896
- č. 2445 ... Kostel Damníkov (boční oltář), rok 1896
- č. 2460 ... Kostel Damníkov (varhany), rok 1897
- č. 2463 ... Kostel Damníkov (kazatelna), rok 1896
- č. 2468 ... Kostel Damníkov (křtitelnice), rok 1896
- č. 2474 ... Kostel Damníkov (zповědnice), rok 1896
- č. 2479 ... Kostel Damníkov (detail bočního vchodu), b. d.
- č. 2494 ... Kostel Damníkov (schodiště k varhanům), rok 1887

Carl Weinbrenner

Teil IV: Landshut, Doppel-Hegerhaus bei der (March-) Überfuhr

Anm. Überfuhr, Fähre → Přivoz

16.05.2022

Carl Weinbrenner war auch Architekt zahlreicher Heger- und Forsthäuser, welche heute teils nicht mehr existieren oder nicht in ihrer ursprünglichen Form erhalten sind. Eines davon stellen wir Ihnen im heutigen Teil unserer Serie vor. Es ist ein Doppel-Hegerhaus aus den Jahren 1886–1887 bei der einstmaligen Fähre über die March [Morava], das sich – wenn es auch relativ weit von der Ortschaft entfernt war – im Kataster von [Landshut](#) [Lanžhot] befand.*)

Sollte jemand von euch Zeit und Lust haben und einen Ausflug in diese Gegend unternehmen, so ersuchen wir ein paar Fotos aufzunehmen, wie der Ort, an dem sich einst das Hegerhaus befand, heute aussieht – oder wenn uns jemand historische Fotos zur Verfügung stellt – würden wir uns über diese Bilder sehr freuen.

*) Das Doppel-Hegerhaus ist am 6. April 1945 bei Kämpfen zwischen der Russischen Roten Armee und der Deutschen Wehrmacht abgebrannt.

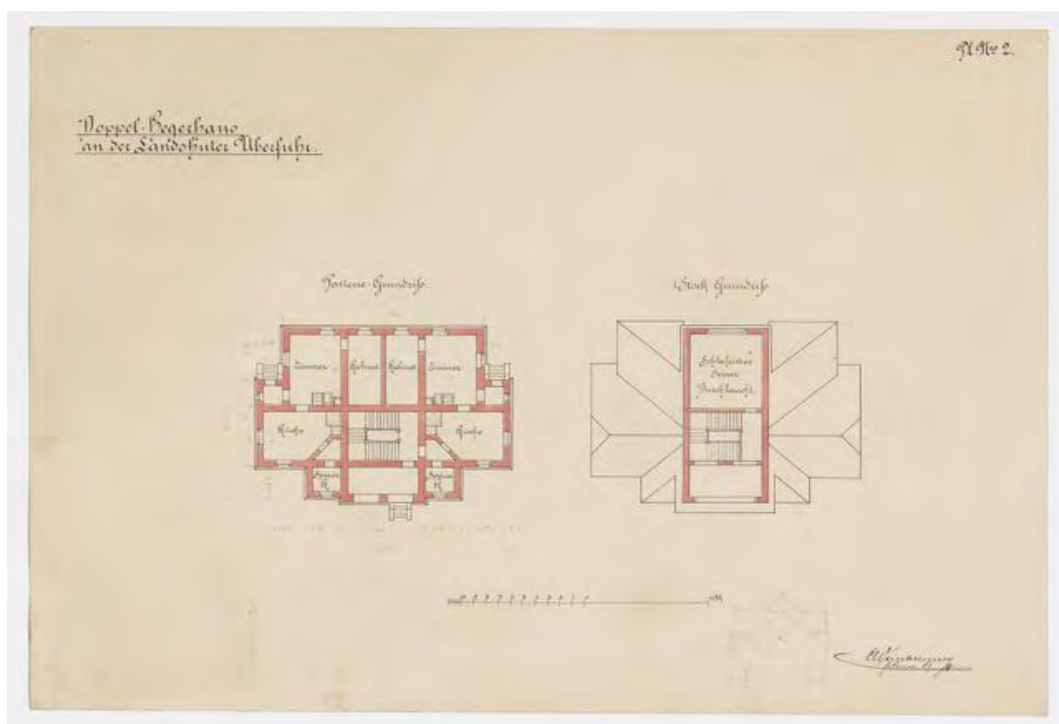
Bereits kurz danach wurde – nur wenige Meter südlich – ein neues Forsthaus errichtet.

[Landshuter / Zeit der Vergangenheit / Landshut in Bildern / Städtisches Museum und Galerie Lundenburg / Regionalfernsehen Süd RTVJ \[Regionální televize Jih\] / Erinnerung Tiefland - Junger heimatkundlicher Club / Tiefland / Mährische Slowakei / Ich liebe Südmähren / Mährische Slowakei aus ganzem Herzen / Tourismusverband Mährische Slowakei, e. V. / Meine Mährische Slowakei](#)


Facebook-Link

https://m.facebook.com/story.php?story_fbid=1741621946202647&id=257516481279875&rd_rdr

[sign 8611](#) ... Doppel-Hegerhaus an der Landshuter Überfuhr / Pl.Nr. 2 / Parterre-Grundriß / 1. Stock Grundriß / CW Februar 87




[sign 8612](#) ... Doppelhegerhaus an der Landshuter Überfuhr / Ansicht gegen die Straße /
CW Wien 86



8612a ... Ein Foto von Ondřej Topolanský, veröffentlicht bei den „Landshutern“
[Lanžhotčaná]. „So sah das „Hegerhaus bei der Überfuhr bereits 1916 aus. Der Balkon war
zugemauert. Das Gebäude ist im April 1945 abgebrannt.“



[sign 8613](#) ... Doppelhegerhaus an der Landshuter Überfuhr / Ansicht gegen die March / CW Wien 86



8613a ... Ein Foto des Hegerhauses von Ondřej Topolanský, veröffentlicht bei den „Landshutern“ [Lanžhotčaná]. Es zeigt uns das Hegerhaus in seinem ursprünglichen Zustand.




Anmerkung von Dieter Friedl:


Bild 8612a und 8613a befindet sich auch in Petr Czajkowskis Buch »Sbírka kresby, grafiky a fotografie na Státním zámku Lednice Britanika & Liechtensteiniana« [Sammlung von Zeichnungen, Grafiken und Fotografien im staatlichen Schloss Eisgrub / Großbritannien & Liechtenstein], Brno [Brunn] 2016, S. 183.

[Carl Weinbrenner ... Petr Czajkowski](#). Sammlung von Zeichnungen, Grafiken und Fotografien im staatlichen Schloss Eisgrub / Großbritannien & Liechtenstein. Dieter Friedl, 2018.

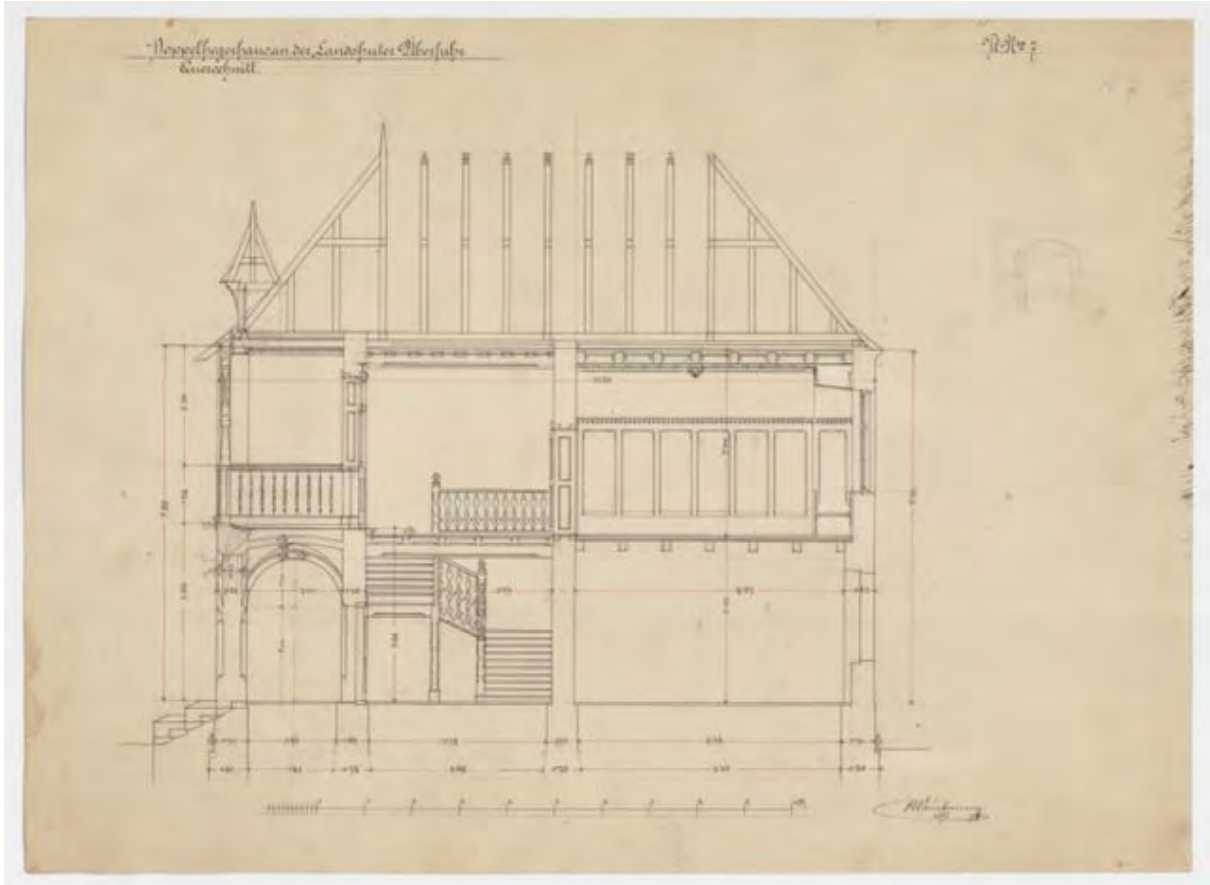
[sign 8614](#) ... Hegerhaus an der Landshuter Überfuhr / Pl.Nr. 5 / Seiten-Ansicht / CW Wien 86



[sign 8615](#) ... Doppelhegerhaus an der Landshuter Überfuhr / Pl.Nr. 8 / Schnitt C:D / CW Mai 87



[sign 8616](#) ... Doppelhegerhaus an der Landshuter Überfuhr / Pl.Nr. 7 / Querschnitt / CW 1887



Karel Weinbrenner

Díl IV: Lanžhot, dvojitá hájenka u Přívozu

Karl Weinbrenner je také autorem mnoha hájenek a mysliven, z nichž ne všechny se ovšem do dnešních dnů dochovaly v původní podobě. Jednu z nich Vám představujeme v nejnovějším díle našeho seriálu. Jedná se o dvojdomek z let 1886–1887 stávající u přívozu na řece Moravě, který se nachází v katastru [Město Lanžhot](#), byť je od samotné obce poměrně vzdálen.

Pokud by měl někdo z Vás čas a chuť udělat si do těchto končin výlet a vyfotit nám, jak vypadá lokalita, kde se hájenka nacházela, dneska (případně měl k dispozici dobové fotografie), budeme velmi rádi.

[Lanžhotčané](#) / [Čas minulosti](#) / [Lanžhot v obrazech](#) / [Městské muzeum a galerie Břeclav](#) / [Regionální televize Jih RTVJ](#) / [Paměť Podluží - Mladý vlastivědný klub](#) / [Region Podluží](#) / [Slovácko](#) / [I love Jižní Morava](#) / [Slovácko srdcem](#) / [Turistická asociace Slovácko, z.s.](#) / [Moje Slovácko](#)

- č. 8611 ... Dvojitá hájenka u lanžhotského přívozu (půdorys), rok 1887
- č. 8612 ... Dvojitá hájenka u lanžhotského přívozu (pohled od cesty), rok 1886
- č. 8613 ... Dvojitá hájenka u lanžhotského přívozu (pohled od řeky Moravy), rok 1886
- č. 8614 ... Dvojitá hájenka u lanžhotského přívozu (boční pohled), rok 1886
- č. 8615 ... Dvojitá hájenka u lanžhotského přívozu (podélný řez), rok 1887
- č. 8616 ... Dvojitá hájenka u lanžhotského přívozu (příčný řez), rok 1887

ad 8612a) Druhá fotografie od Ondřej Topolanský, která se také objevila pod příspěvkem ve skupině Lanžhotčané. „Hájenka Přívoz už v roce 1916 měla tuto podobu. Balkón byl zazděn. V dubnu 1945 lehla popelem.“

ad 8613a) Dovolujeme si sdílet fotografii hájenky v původním stavu od Ondřej Topolanský, která se objevila pod příspěvkem ve skupině Lanžhotčané. Zobrazuje hájenku v původním stavu.

Carl Weinbrenner

Teil V: Eisgrub, Gärtnerwohnungen und Wohnhäuser
23.05.2022

Im Gegensatz zum Doppel-Hegerhaus in Landshut, existieren die Gebäude, deren Pläne wir euch heute vorstellen, auch heute noch. Solltet ihr keine Möglichkeit haben nach Eisgrub [Lednice] zu kommen, könnt ihr sie euch mit [google streetview](#) schon einmal anschauen.

Es waren ursprünglich Wohnungen für Gärtner, Häuser für Gartenarbeiter und Wohnhäuser für Gärtnergehilfen, die sich im Schlossgartenareal in der Nähe des Schlossparks von Eisgrub befinden. Die Pläne stammen aus den Jahren 1886–1887. Einige Jahre später folgten weitere Gebäude für Gartenarbeiter, diese werden wir euch etwas später vorstellen.

[Touristen-Informationszentrum Eisgrub](#) / [Pollauer Berge und Eisgrub-Feldsberg Areal](#) / [Schlosspark Eisgrub](#) / [Staatliches Schloss Eisgrub](#) / [Eisgrub](#) / [Top Südmähren](#) / [Ich liebe Südmähren](#) / [Liechtenstein](#) / [Fakultät für Architektur VUT - BUT](#)

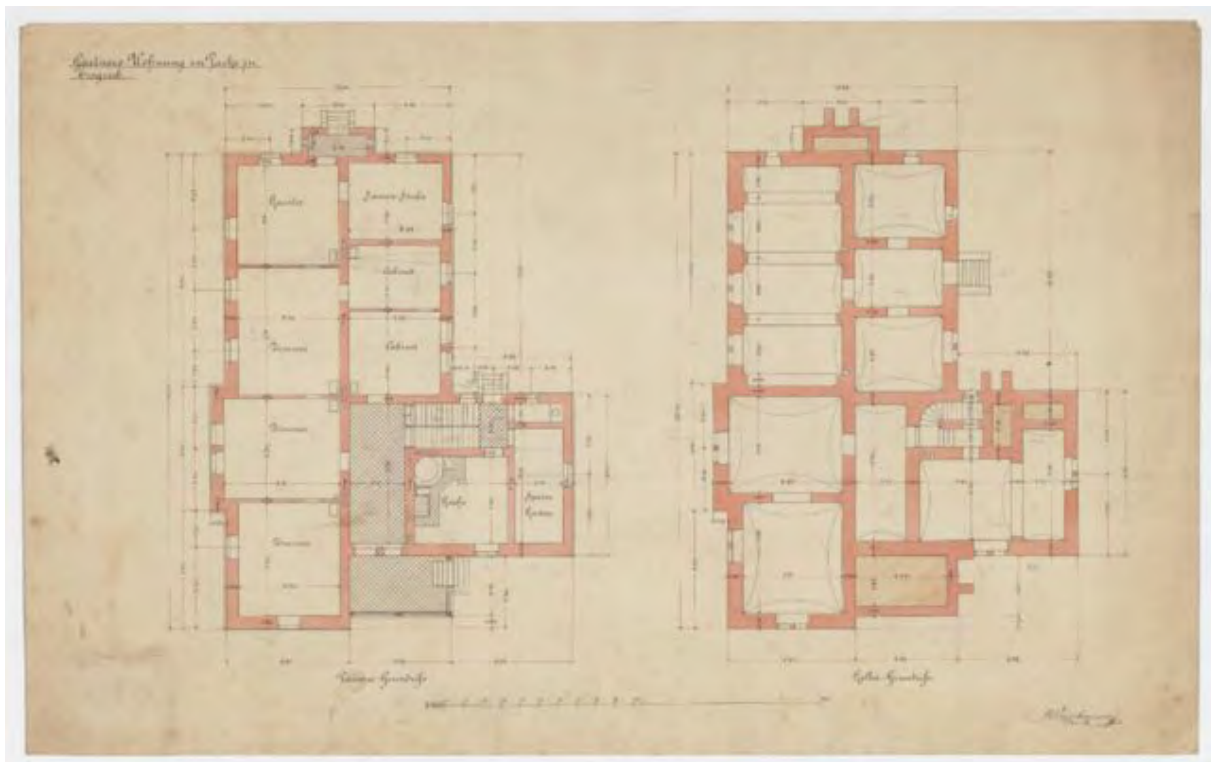
(Vysoké učení technické v Brně - Brno University of Technology)

[Verschwundenes im Eisgrub-Feldsberg Areal](#) / [Fakultät für Gartenbau MENDELU](#)

Facebook-Link

<https://m.facebook.com/groups/lednicaci/permalink/1348939468932542>


[sign 4716](#) ... Gärtner-Wohnung im Parke zu Eisgrub / Parterre-Grundriß / Keller-Grundriß / CW Dez. 86



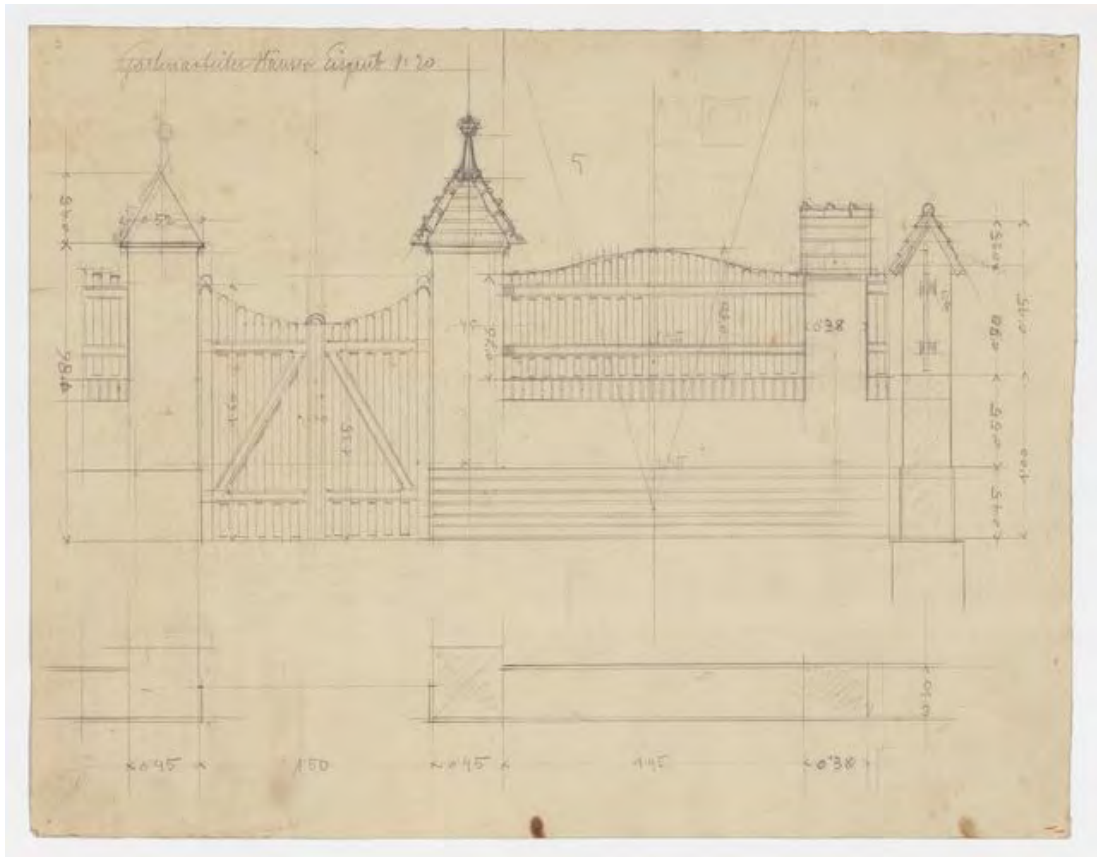
[sign 4719](#) ... Gärtners-Wohnung im Parke zu Eisgrub / Ansicht gegen die Treibhäuser,
Ansicht gegen den Ort / CW Dez. 86



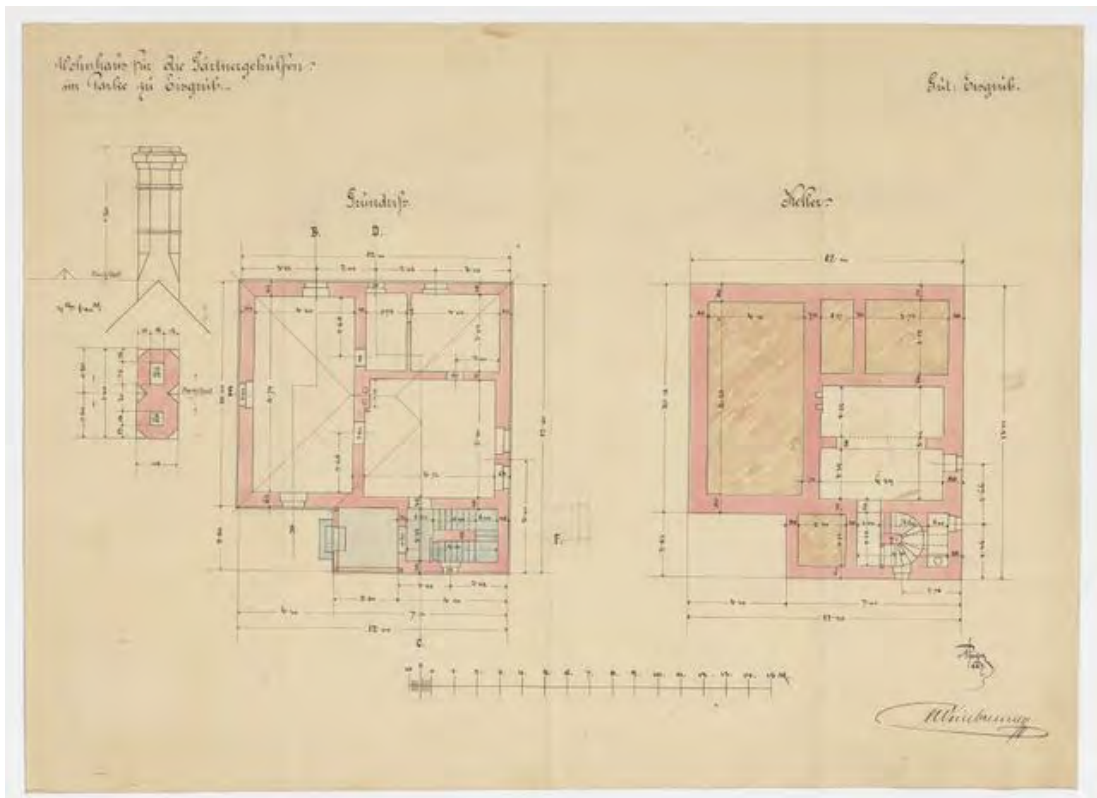
[sign 4720](#) ... Gärtners-Wohnung im Parke zu Eisgrub / Ansicht gegen den Park / Hof-Ansicht /
CW Dez. 86



[sign 4795](#) ... Gartenarbeiter-Häuser Eisgrub 1:20 (Gartenmauer, Bleistiftzeichnung) / o. D.



[sign 4798](#) ... Wohnhaus für die Gärtnergehilfen im Parke zu Eisgrub, Gut Eisgrub / Grundriß / Keller / v. Pfeifer 1887 / CW
→ Ingenieuradjunkt Karl Pfeifer Ritter v. Forstheim
(Quelle: Schematismus 1884, S. 18: Baubureau Wien)



[sign 4800](#) ... Wohnhaus für die Garten-Gehilfen im Parke zu Eisgrub (Vorder- und Seitenansicht) / CW Dez. 86



Karel Weinbrenner

Díl V: Lednice, zahradnictví

Na rozdíl od předchozího domu, budovy, jejichž plány vám předkládáme dneska, pořád ještě stojí. Pokud nemáte zrovna cestu kolem, můžete si je prohlédnout třeba zde: <https://1url.cz/prujX>.

Původně se jedná o obydlí zahradníka a jeho pomocníka poblíž lednického zámeckého parku v areálu zámeckého zahradnictví. Plány jsou z let 1886–1887 a v pozdějších letech na ně v souvislosti se zahradnictvím v Lednici navazovaly ještě jiné stavby, které vám v budoucnu také představíme.

[Turistické informační centrum Lednice](#) / [Pálava a Lednicko-valtický areál](#) / [Lednický zámecký park](#) / [Obec Lednice](#) / [Státní zámek Lednice](#) / [Top Jižní Morava](#) / [I love Jižní Morava](#) / [Lichtenštejnský zámek](#) / [Fakulta architektury VUT - Faculty of Architecture BUT](#) / [Zaniklý Lednicko-valtický areál](#) / [Zahradnická fakulta MENDELU](#)

- č. 4716 ... Dům zahradníka v Lednici (půdorys), rok 1886
- č. 4719 ... Dům zahradníka v Lednici (pohledy), rok 1886
- č. 4720 ... Dům zahradníka v Lednici (pohledy), rok 1886
- č. 4795 ... Plot okolo domů zahradnických pracovníků, b. d.
- č. 4798 ... Dům pro zahradnického pomocníka (půdorys), rok 1887
- č. 4800 ... Dům pro zahradnického pomocníka (pohledy), rok 1886

Carl Weinbrenner

Teil VI: Altstadt, Groß Blatnitz und Feldsberg
30.05.2022

Bisher haben wir euch Carl Weinbrenner als Architekt kompletter Bauwerke vorgestellt. In der heutigen Ausgabe möchten wir euch zeigen, dass er sich – wie andere Architekten – auch einige kleinere Arbeiten und Erweiterungen verdient gemacht hat. Unsere Auswahl stammt aus drei verschiedenen Orten und umfasst Zeichnungen aus einem relativ großen Zeitraum von 1889–1918.

Es handelt sich um den Hauptaltar und die Kanzel in der Pfarrkirche in [Altstadt](#) [Staré Město] (Bezirk Zwittau [Svitavy]) aus dem Jahr 1889, um die Kanzel, das Orgelprospekt und den Beichtstuhl in der Kirche in [Groß Blatnitz](#) [Blatnice] aus dem Jahr 1892 und um den Stiegenaufgang zum Oratorium und Dekorationen in der Kirche von Feldsberg [Valtice] – [Feldsberg, die Hauptstadt des Weines](#).

[Touristen-Informationszentrum Feldsberg](#) / [Verschwundenes im Eisgrub-Feldsberg Areal](#) / [Liechtenstein](#) / [Pollauer Berge und Eisgrub-Feldsberg Areal](#) / [Pardubitzer Region](#) / [Südmähren](#)


Facebook-Link

https://m.facebook.com/story.php?story_fbid=1752167695148072&id=257516481279875&rd

[sign 5547](#) ... Pfarrkirche zu Altstadt in Mähren / Gut Mähr. Trübau / Hochaltar / (1:10) / CW Sept. 89




[sign 5548](#) ... Hoch-Altar für die Pfarrkirche zu Altstadt in Mähren / 1:20 / CW Eisgrub Febr. 89



[sign 5549](#) ... Kanzel für die Pfarrkirche zu Altstadt in Mähren / 1:20 / CW Eisgrub Febr. 89



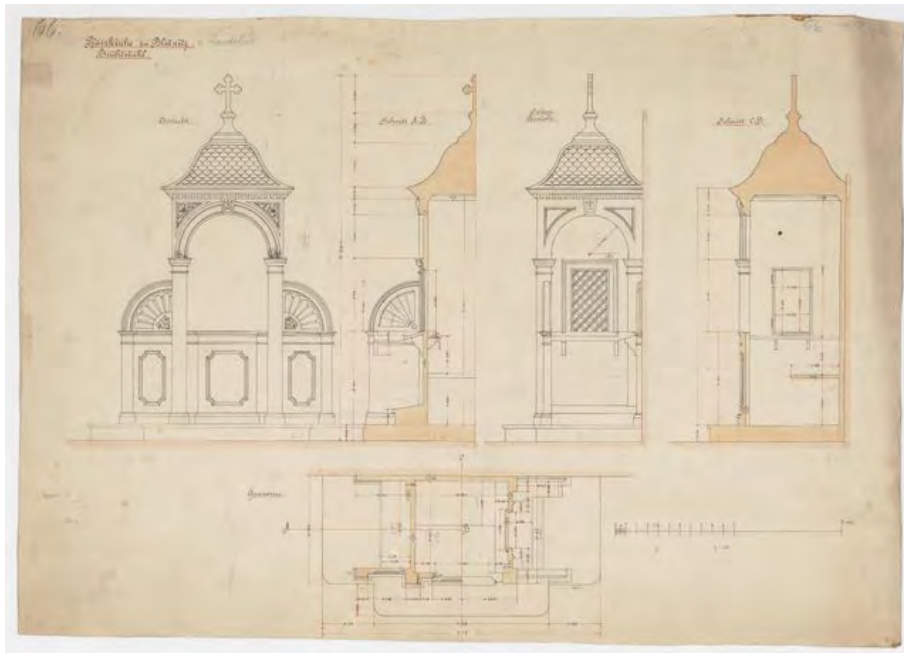
[sign_5562](#) ... Entwurf einer Kanzel für die Pfarrkirche zu Blatnitz in Mähren / 1:10 /
CW Okt. 1892



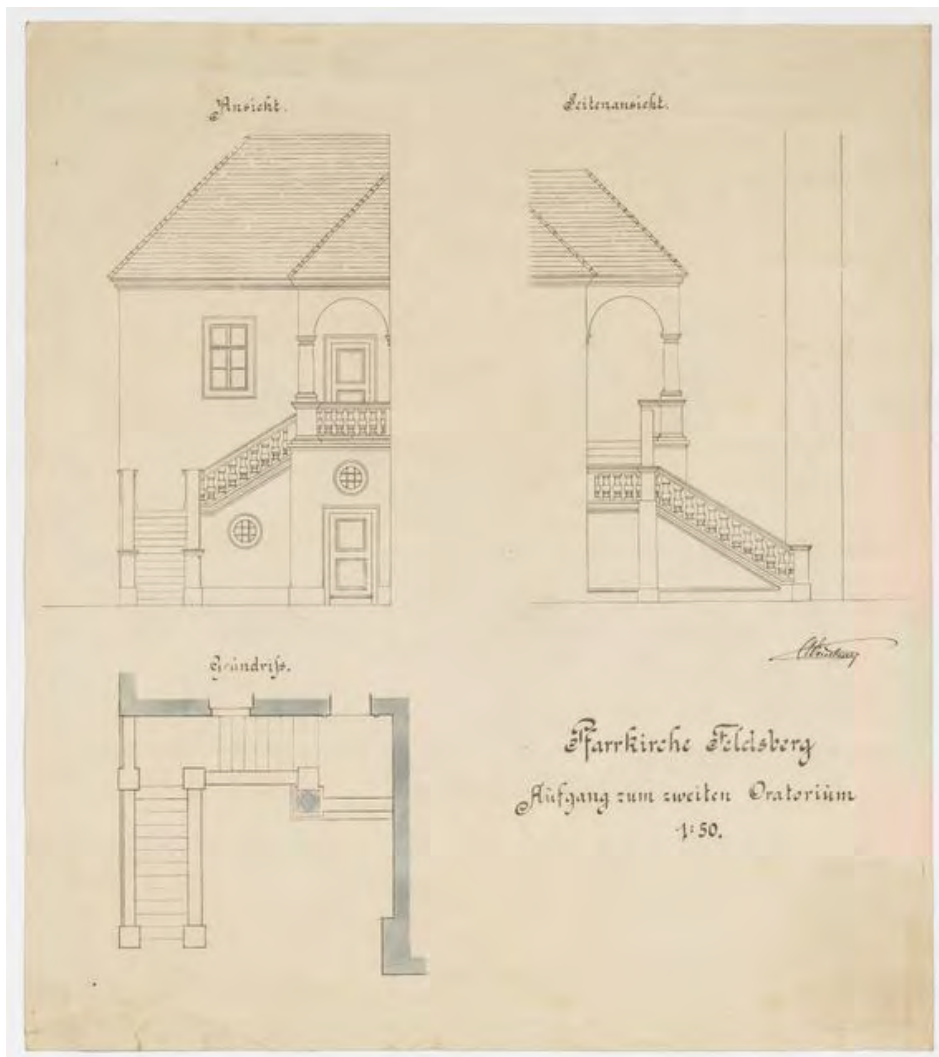
[sign_5564](#) ... Orgelprospekt für die Pfarrkirche zu Blatnitz. / CW Aug. 1892



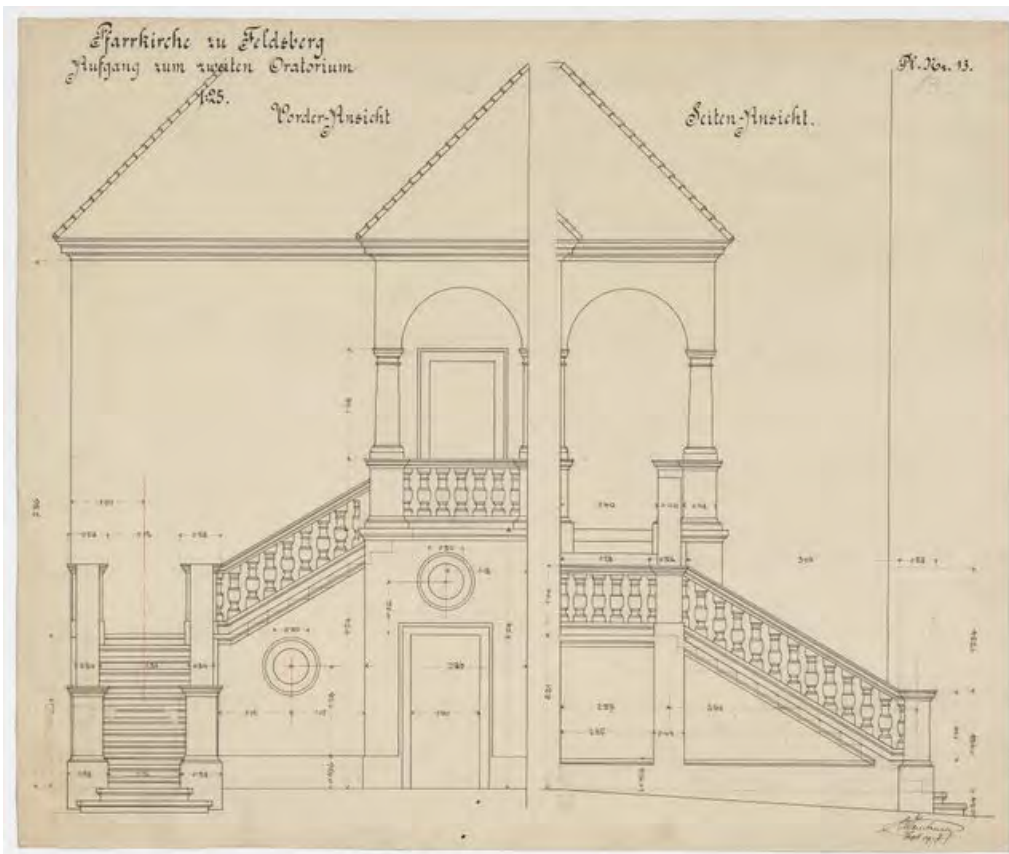
[sign 5565](#) ... Pfarrkirche zu Blatnitz. (& Landshut) / Beichtstuhl. / Ansicht / Schnitt A-B. /
Seiten-Ansicht. / Schnitt C-D. / Grundriss. / 1:10. / o. D.




[sign 7889](#) ... Pfarrkirche Feldsberg / Aufgang zum zweiten Oratorium / 1:50 /
Ansicht. / Seitenansicht. / Grundriß. / CW




[sign 7891](#) ... Pfarrkirche zu Feldsberg / Pl. Nr. 13 / Aufgang zum zweiten Oratorium 1:25 / Vorder-Ansicht / Seiten-Ansicht / CW Sept. 1918



[sign 7904](#) ... Projekt eines Terrassenvorbaues an der Pfarrkirche zu Feldsberg. / Ansicht 1:25. / CW Sept. 89



[sign 7908](#) ... Pfarrkirche zu Feldsberg / Dekoration der Kuppel in der Taufkapelle (aufgerollt) / 1:10 / CW Jän. 1918



Karel Weinbrenner

Díl VI: Staré Město, Blatnice pod Svatým Antonínkem a Valtice

Doposud jsme vám Karla Weinbrennera představovali jako autora celých staveb. V dnešním díle bychom vám chtěli ukázat, že i on, podobně jako jiní architekti, má na svém kontě také řadu drobných prací a přístaveb. Tento výběr pochází ze tří různých lokalit a zahrnuje nákresy z poměrně širokého časového období let 1889–1918.

Konkrétně se jedná o hlavní oltář a kazatelnu ve farním kostele ve [Staré Město](#) (okres Svitavy), navržené v roce 1889, o kazatelnu, prospekt varhan a zповědnici v kostele v [Blatnice](#) pod Svatým Antonínkem z roku 1892 a o nákresy schodiště k oratoři a dekorací v kostele ve Město Valtice – [Valtice, hlavní město vína](#).

[Turistické informační centrum Valtice](#) / [Zaniklý Lednicko-valtický areál](#) / [Lichtenštejn](#) / [Pálava a Lednicko-valtický areál](#) / [Pardubický kraj](#) / [Jihomoravský kraj](#)

- č. 5547 ... Hlavní oltář kostela ve Starém Městě (okres Svitavy), rok 1889
- č. 5548 ... Hlavní oltář kostela ve Starém Městě (okres Svitavy), rok 1889
- č. 5549 ... Kazatelna v kostele ve Starém Městě (okres Svitavy), rok 1889
- č. 5562 ... Kazatelna v kostele v Blatnici pod Svatým Antonínkem, rok 1892
- č. 5564 ... Varhany v kostele v Blatnici pod Svatým Antonínkem, rok 1892
- č. 5565 ... Zповědnice v kostele v Blatnici pod Svatým Antonínkem, b. d.
- č. 7889 ... Kostel ve Valticích (schodiště ke druhému oratoriu – pohledy a půdorys), rok 1918
- č. 7891 ... Kostel ve Valticích (schodiště ke druhému oratoriu – přední a boční pohled),
rok 1918
- č. 7904 ... Kostel ve Valticích (projekt terasy u kostela), rok 1889
- č. 7908 ... Kostel ve Valticích (dekorace kupole v křtitelní kapli), rok 1918

Carl Weinbrenner

Teil VII: Groß Billowitz, Kirche

07.06.2022

Die Zeichnungen des Bauwerks, das wir euch heute präsentieren, unterscheiden sich so sehr vom aktuellen Aussehen, dass man sie als Basis für dieses Gebäude gar nicht vermuten würde. Es ist die Kirche von [Billowitz](#) [Velké Bílovice] im [Bezirk Lundenburg](#) [Břeclav]. Die Entwürfe entstanden 1890, zweifellos wegen des damals baufälligen Zustands der Kirche. Es ist anzunehmen, dass Weinbrenners Planung nicht umgesetzt und die Kirche in ihrer ursprünglichen Form wiederhergestellt wurde. Sollte jemand von euch nähere Informationen zu diesem Bauprojekt haben, würden wir uns sehr freuen, wenn ihr diese mit uns teilen könntet. Und so ganz nebenbei – welche Version der Kirche gefällt euch besser?

[Touristen-Informationszentrum Lundenburg](#) / [Billowitz](#) /
[Kulturhaus \[KáDěčko ... KD ... Kulturní Dům\] Billowitz](#) / [Stadtbibliothek Billowitz](#) /
[Südmähren](#)

Facebook-Link

https://m.facebook.com/story.php?story_fbid=1757332017964973&id=257516481279875&_rdr

[sign 1427](#) ... Pfarrkirche für die Gemeinde Billowitz / Vorder-Ansicht /
CW f. Architekt (1890)




[sign 1428](#) ... Pfarrkirche für die Gemeinde Billowitz / Rückwärtige-Ansicht / CW 1890



[sign 1429](#) ... Pfarrkirche für die Gemeinde Billowitz / Seitenansicht /
CW f. Architekt 1890




[sign 1430](#) ... Pfarrkirche für die Gemeinde Billowitz / Grundriß / CW 1890



[sign 1431](#) ... Pfarrkirche für die Gemeinde Billowitz / Längenschnitt / CW 1890



[sign 1432](#) ... Pfarrkirche für die Gemeinde Billowitz / Querschnitt durch das Kirchenschiff / durch das Presbiterium / CW 1890



Das Projekt „Pfarrkirche für die Gemeinde Billowitz“ wurde **nicht realisiert!**

Karel Weinbrenner

Díl VII: Velké Bílovice, kostel

Nákresy stavby, kterou vám předkládáme dnes, se od současného stavu liší natolik, že byste ji zřejmě ani nepoznali. Jedná se o kostel ve [Město Velké Bílovice](#) v [Okres Břeclav](#). Tyto návrhy vznikly v roce 1890, nepochybně v reakci na tehdejší havarijný stav bílovického kostela. Zdá se, že Weinbrennerův návrh nakonec realizován nebyl a kostel se dočkal rekonstrukce ve své původní podobě. Pokud by někdo z vás měl k této stavební akci přesnější informace, budeme jenom rádi, když se s námi o ně podělíte. A jenom tak mimochodem – která podoba kostela se vám líbí více?

[Turistické informační centrum Břeclav](#) / [Velké Bílovice](#) / [KáDěčko \(KD\) Velké Bílovice](#) / [Městská knihovna Velké Bílovice](#) / [Jihomoravský kraj](#)

č. 1427 ... Kostel Velké Bílovice (čelní pohled), b. d.

č. 1428 ... Kostel Velké Bílovice (zadní pohled), rok 1890

č. 1429 ... Kostel Velké Bílovice (boční pohled), rok 1890

č. 1430 ... Kostel Velké Bílovice (půdorys), rok 1890

č. 1431 ... Kostel Velké Bílovice (podélný řez), rok 1890

č. 1432 ... Kostel Velké Bílovice (příčný řez kostelní lodí, příčný řez presbyteriem),
rok 1890

Projekt „Farní kostel pro obec Billowitz“ **nebyl realizován!**



Proč není náš kostel podle plánů Weinbrennera

6. 6. 2022 zveřejnil Moravský zemský archiv v Brně na Facebooku fotografie z roku 1890, které znázorňují kostel ve Velkých Bílovicích. Jejich autorem je česko-rakouský architekt a profesor na pražské německé technice Karel Weinbrenner. Proč není náš kostel vystavěn v této podobě se bohužel nedozvíme. V archivu se jiné informace k této tematice nedochovaly, dokonce ani ve farní kronice Velkých Bílovic není o tomto stavebním návrhu žádná zmínka. Nicméně okolnosti jsou velice zajímavé.



Schmidtův návrh podélné stavby farního kostela ve Fünfhausu, 1858

Kostel Narození Panny Marie ve Velkých Bílovicích byl znovu vystavěn v roce 1765 dle projektu vídeňského knížecího stavitele Johanna Ferdinanda Modlhammera, a to na žádost Josefa Václava z Lichtenštejna. Další opravy jsou evidovány v roce 1816 a pak roku 1889, kdy se ve zdivu objevily takové trhliny, že musel být kostel dokonce uzavřen. Stavební práce pak probíhaly střídavě i v průběhu celého 20. století. Návrh přestavby dle plánů K. Weinbrennera byl pravděpodobně zavrhnut z finančních důvodů, protože o úspěchu tohoto architekta nelze pomlčet.

Architekt Karel Weinbrenner

Karel Weinbrenner se narodil roku 1856 v Brně, kde začal studovat německou technickou školu, a pokračoval ve Vídni. Studium ukončil v roce 1883 u profesora Friedricha von Schmidta. První rok pracoval na stavebním úřadě olomouckého arcibiskupství v Kroměříži, ovšem po roce nastoupil do služeb knížete Jana II. z Lichtenštejna.

Přes čtvrt století setrval v Lednici ve funkci vedoucího knížecího stavebního úřadu. Je autorem velkého množství nejen církevních staveb. Roku 1909 opustil jižní Moravu a přestěhoval se do



Kostel Velké Bílovice (zadní pohled), rok 1890



Kostel Velké Bílovice (čelní pohled), b. d.



Kostel Velké Bílovice (boční pohled), rok 1890

Prahy, kde vyučoval středověkou církevní architekturu na Vysoké škole technické až do roku 1939, i když ke konci už jen jako člen zkušební komise pro státní závěrečné zkoušky. Zemřel v roce 1942.

Červený kostel v Poštorné

Weinbrennera nejvýznamnější dílo je Kostel Navštívení Panny Marie v Poštorné (pro nás známý červený kostel). Tento kostel byl postaven roku 1895 a při jeho stavbě se K. Weinbrenner inspiroval



Kostel Velké Bílovice (půdorys), rok 1890



Kostel Velké Bílovice (příčný řez kostelní lodí, příčný řez presbyteriem), rok 1890



Kostel Velké Bílovice (podélný řez), rok 1890

roval vídeňským kostelem Panny Marie Vítězné od architekta F. Schmidta.

Ne vždy se plány slavných a talentovaných návrhářů realizují. F. Schmidt je příkladem. Jeho výše zmiňovaný kostel Panny Marie Vítězné byl poprvé navržen roku 1858, ale doopravdy vypadá zcela jinak, a vysvěcený byl až roku 1875.

Posuďte sami, jak moc se první návrh podobá poštorenskému kostelu nebo Weinbrennerovým návrhům našeho kostela.

Je velká škoda, že nemáme kostel podle Weinbrennera, ovšem naše srdce může zaplesat nad mnoha krásnými stavbami po celé České republice. Do Poštorné je to kousek a kdo rád cestuje trošku dál, třeba už si prohlédl i Schwarzenberskou kapli v Třeboni, jejímž autorem je nám nyní už známý F. Schmidt.

Kateřina Damborská

Warum entspricht unsere Kirche nicht Weinbrenners Plänen?

Am 6.6.2022 veröffentlichte das Mährische Landesarchiv Brünn auf Facebook Fotos aus dem Jahr 1890, welche die Kirche von Groß Billowitz zeigen. Verfasser dieser Pläne ist Carl Weinbrenner, ein tschechisch-österreichischer Architekt und Professor an der Deutschen Technischen Universität in Prag. Leider wird sich nicht mehr feststellen lassen, warum unsere Kirche nicht in dieser Form gebaut wurde. Weitere Informationen zu diesem Projekt liegen im Archiv nicht auf, auch in der Pfarrchronik von Groß Billowitz wird dieses Bauvorhaben nicht erwähnt. Die Umstände sind allerdings sehr interessant.



Abb. 1 Prof. Schmidts 1. Entwurf für den Längsbau der Pfarrkirche Maria vom Siege im 15. Wiener Gemeindebezirk Rudolfsheim-Fünfhaus, 1858.

Die Kirche Mariä-Geburt in Groß Billowitz wurde in den Jahren 1764–1765 nach dem Entwurf des Wiener fürstlichen Baumeisters Johann Ferdinand Mödlhammer im Auftrag von Josef Wenzel von Liechtenstein errichtet. Reparaturen gab es in den Jahren 1816 und 1889, als im Mauerwerk solche Risse auftraten, worauf die Kirche sogar geschlossen werden musste. Während des gesamten 20. Jahrhunderts wurden dann immer wieder Bauarbeiten vorgenommen. Der Umbauvorschlag nach den Plänen von C. Weinbrenner wurde wohl aus finanziellen Gründen abgelehnt, denn die erfolgreichen Projekte dieses Architekten lassen sich nicht verschweigen.

Architekt Carl Weinbrenner

Carl Weinbrenner wurde 1856 in Brünn geboren, wo er sein Studium an der deutschen technischen Schule begann und dieses in Wien fortsetzte. Nach seinem Studium bei Professor Friedrich von Schmidt im Jahre 1883 arbeitete er im Bauamt des Olmützer Erzbistums in Kremšier [Kroměříž]. 1984 trat er in die Dienste des Fürsten Johann II. von Liechtenstein.

Etwas mehr als ein Vierteljahrhundert blieb er in Diensten des Fürsten. 1887 übersiedelte er von Wien nach Eisgrub [Lednice], wo zum Baudirektor und Leiter des fürstlichen Bauamtes ernannt wurde. Zahlreiche Bauwerke – nicht nur Kirchen – wurden seinen Plänen errichtet. 1909 verließ er Südmähren und übersiedelte nach Prag, wo er bis 1926 an der Technischen Hochschule mittelalterliche Kirchenbaukunst lehrte. Danach – bis zum Schuljahr 1938/39 – saß er in der Kommission bei der Abhaltung der zweiten Architektur-Staatsprüfung. Carl Weinbrenner starb im Jahre 1942.




Abb. 2 Kirche Groß Billowitz, Rückwärtige Ansicht, 1890.



Abb. 3 Kirche Groß Billowitz, Vorderansicht, o.D.



Abb. 4 Kirche Groß Billowitz, Seitenansicht, 1890.

Rote Kirche in Unterthemenau [Poštorná]

Weinbrenners bedeutendstes Werk ist die Kirche Mariä Heimsuchung in Unterthemenau (uns allen als „Rote Kirche“ bekannt). Diese Kirche wurde 1895 errichtet, wobei sich Carl Weinbrenner vom Bau der Wiener „Kirche Maria vom Siege“ (1868–1875) des Architekten Friedrich von Schmidt inspirieren ließ.




Abb. 5 Kirche Groß Billowitz, Grundriss, 1890.



Abb. 6 Kirche Groß Billowitz, Querschnitt des Langhauses, Querschnitt des Presbyteriums, 1890.



Abb. 7 Kirche Groß Billowitz, Längsschnitt, 1890.

Die Pläne berühmter und talentierter Architekten werden nicht immer verwirklicht. Friedrich von Schmidt ist da ein Beispiel. Seine zuvor erwähnte „Kirche Maria vom Siege“ wurde erstmals 1858 entworfen, sieht letztendlich ganz anders aus und wurde erst 1875 geweiht.

Beurteilt selbst, wie sehr sich Schmidts erster Entwurf, die Unterthemenauer Kirche oder Weinbrenners Entwürfe für unsere Kirche ähneln.

Ist es auch sehr schade, dass wir keine Weinbrenner Kirche haben, so dürfen wir uns doch in der Tschechischen Republik an zahlreichen wunderschönen Bauwerken erfreuen. Nach Unterthemenau ist es nicht weit, und wer schon etwas größere Ausflugsstouren gemacht hat, der hat vielleicht schon die Gruftkapelle der Fürsten Schwarzenberg in Wittingau [Třebon] besucht, welche 1875–1877 nach einer Planung von Friedrich von Schmidt entstand.

Kateřina Damborská

Carl Weinbrenner

Teil VIII: Kleine Bauwerke oder »Weinbrenner Allerlei I«
13.06.2022

Von einigen Weinbrenner Bauten gibt es in unserem Archiv keine ausführlichen Dokumentationen. Dennoch sind viele von ihnen sehr interessant und es wäre ewig schade, diese euch vorzuenthalten. Daher ist der heutige Beitrag der erste in einer Reihe solcher „Puzzle Teile“, der meist kleinere Planungen oder Modifikationen an bestehenden Bauten enthält.

Das erste ist ein Hegerhaus im Oberwald, das sich im heutigen Katastergebiet der Ortschaft Prittlach [Přítluky] befunden haben soll, dann Skizzen für ein Nebengebäude zu einem Jagdsäulettel im [Eisgrub](#) Unterwald und das Hegerhaus am Pappelspitz, einem Ort, den wir leider noch nicht lokalisieren konnten. Unseren Vermutungen zufolge soll sich das Pappelspitz-Wildgehege etwa 100 Meter östlich der Fürsten-/Bezručova-Allee befunden haben.

Das bedeutet, dass wir uns freuen, wieder etwas Neues mit euch zu lernen. Sollte euch zu den Standorten, zu den Bauten, zu den Förstern, Hegern, ... im Oberwald oder am Pappelspitz zufällig etwas bekannt sein, zögert bitte nicht uns zu schreiben. Jedes Feedback ist stets herzlich bei uns willkommen!


Zusätzlich zu den Jagdhäusern seht ihr in dieser Ausgabe zwei Fassadenskizzen von einem Gebäude, an dem ihr bei einem Besuch des [staatlichen Schlosses Eisgrub](#) vermutlich vorbeigegangen seid (ob ihr darauf geachtet habt oder nicht) → [google streetview](#). Carl Weinbrenner hat 1887 für das alte Rathaus in Eisgrub eine neue Fassade entworfen. Heute befindet sich im ehemaligen Amtshaus das [Schlosshotel Eisgrub](#).

[Verschwundenes im Eisgrub-Feldsberg Areal](#) / [Pollauer Berge und Eisgrub-Feldsberg Areal](#) / [Touristen-Informationszentrum Feldsberg](#) / [Südmähren](#) / [Touristen-Informationszentrum Eisgrub](#) / [Schlosspark Eisgrub](#) / [Top Südmähren](#) / [Ich liebe Südmähren](#) / [Liechtenstein](#)

Facebook-Link

https://m.facebook.com/story.php?story_fbid=1762308690800639&id=257516481279875&rdri


[sign 4687](#) ... Hegerhaus für den Oberwald bei Eisgrub / Straßen-Ansicht / Hof-Ansicht / (Grundriß) / KW 1885



[sign 4695](#) ... Skizzen für ein Nebengebäude zur Hegerswohnung im Jagdsaettel im Eisgruber Unterwald. / A / B / Grundriß / KW 1885



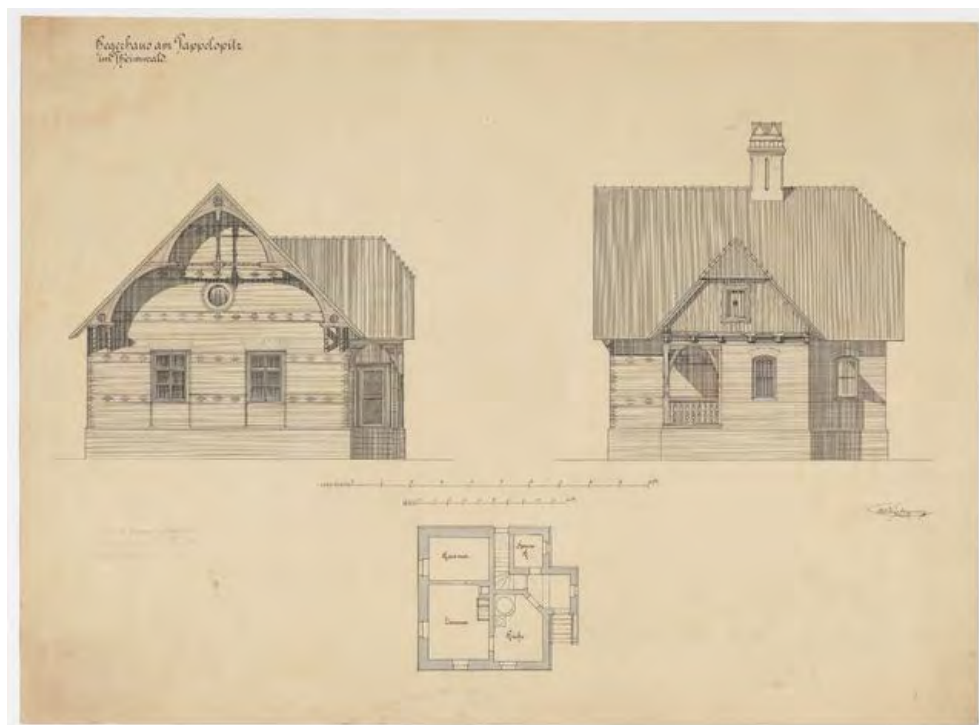
[sign 4870](#) ... Façadenskizze für das alte Amtshaus zu Eisgrub / Ansicht gegen den Park / CW Juli 1887




[sign 4871](#) ... Façadenskizze für das alte Amtshaus zu Eisgrub. / Ansicht gegen den Platz. / CW Juli 1887



[sign 6738](#) ... Hegerhaus am Pappelspitz im Theimwald. / (Grundriß) / CW Juni 1887



[sign_6739](#) ... Hegerhaus am Pappelspitz im Theimwald. / (Ansicht, Seitenansicht, Grundriß) / CW 25. Jänner 1897



Karel Weinbrenner

Díl VIII: Drobné stavby aneb »Weinbrennerova všehochuť I«

K některým Weinbrennerovým stavbám se u nás v archivu příliš rozsáhlá dokumentace nedochovala. Přesto jsou mnohé z nich zajímavé a byla by škoda vás o ně ochudit. Proto je dnešní příspěvek prvním z řady takových „sběrných“ děl, které budou obsahovat vesměs drobnější stavby, nebo dílčí úpravy těch stávajících.

Jedná se o hájenku v Horním lese, který by se měl nacházet v dnešním katastrálním území obce Přítluky, hospodářskou budovu u hájenky v Dolním lese v k.ú. Obec Lednice a hájenku na „Pappelspitz“ 2, kterou se nám bohužel nepodařilo lokalizovat. Což znamená, že budeme opět rádi, když se spolu s vámi dozvíme něco nového i my, takže pokud někdo z vás ví, kde se tyto hájenky přesně nacházejí, případně jaký byl jejich osud, neváhejte nám o tom napsat. Jakoukoliv zpětnou vazbu vždycky vítáme! Dle našich odhadů by se měla hájenka na Pappelspitz nacházet zhruba 100 metrů východně od Bezručovy aleje.

Kromě hájenek můžete v tomto díle vidět budovu, kolem níž jste zřejmě šli (ať už jste jí věnovali pozornost, nebo ne) pokud jste někdy navštívili Státní zámek Lednice, viz odkaz: <https://1url.cz/xreBm>. Předpokládáme, že se původně jedná o budovu vrchnostenského úřadu. Karel Weinbrenner vytvořil návrhy úpravy její fasády. Dnes budovu můžete znát jako Zámecký hotel Lednice.

[Zaniklý Lednicko-valtický areál](#) / [Pálava a Lednicko-valtický areál](#) / [Jihomoravský kraj](#) / [Turistické informační centrum Valtice](#) / [Turistické informační centrum Lednice](#) / [Lednický zámecký park](#) / [Top Jižní Morava](#) / [I love Jižní Morava](#) / [Lichtenštejní](#)

č. 4687 ... Hájenka v Horním Lese u Lednice (pohled od cesty, pohled ze dvora), rok 1885

č. 4695 ... Vedlejší budova hájenky v Dolním lese, rok 1885

č. 4870 ... Budova vrchnostenského úřadu v Lednici (pohled z parku); dnes zámecký hotel, rok 1887

č. 4871 ... Budova vrchnostenského úřadu v Lednici (pohled z náměstí); dnes zámecký hotel, rok 1887

č. 6738 ... Hájenka na Pappelspitz (návrh 1), rok 1887

č. 6739 ... Hájenka na Pappelspitz (návrh 2), rok 1887

ad 4870) Kdyby si někdo chtěl udělat výlet, může porovnat s dnešní podobou hotelu a třeba se s námi podělit o nějakou pěknou fotografii.

Carl Weinbrenner

Teil IX: Landshut, Kirche, Teil I
20.06.2022

In der heutigen Ausgabe begeben wir uns neuerlich in die [Stadt Landshut](#) [Lanžhot] in der [Tieflandregion](#) der [Mährischen Slowakei](#) [Podluží-Region Slovákko]. Wenn sie Landshut besuchen, steht im Stadtzentrum die schöne römisch-katholische Kirche zur Erhöhung des Heiligen Kreuzes, deren Pläne wir Ihnen heute zeigen möchten.

Die ursprüngliche Kirche wurde Anfang der 90er Jahre des 19. Jahrhunderts nach Entwürfen von Carl Weinbrenner umgebaut. Wenn sie das Gebäude von außen betrachten, sehen sie die Sakristei, die Turmkuppel oder die Gestaltung der Fensterverglasung. Da es zahlreiche Pläne von der Landshuter-Kirche in unserer Sammlung F 115 gibt, haben wir uns entschlossen, diesen zwei Teile zu widmen. Freuen Sie sich auf die Fortsetzung, bei der wir uns dann auf das Kircheninnere konzentrieren werden.

Auf [google-streetview](#) könnt ihr euch vorweg schon einmal davon überzeugen, dass die Kirche ein wunderschönes Bauwerk ist, das sicher einen Besuch wert ist.

Sollte jemand von euch Fotos von der Kirche haben, die er gerne mit uns in den Kommentaren teilen möchte, würden wir uns sehr darüber freuen.

[Landshut in Bildern](#) / [Städtisches Museum und Galerie Lundenburg](#) /
[Mährische Slowakei mit ganzem Herzen](#) / [Tourismusverband Mährische Slowakei, e. V.](#) /
[Meine Mährische Slowakei](#) / [Erinnerung Tiefland - Junger heimatkundlicher Club](#)

Facebook-Link

https://m.facebook.com/story.php?story_fbid=1767354496962725&id=257516481279875&sfnsn=mo

Kommentar von Tomáš Paulík (MZA):

Nach Weinbrenners Aufzeichnungen wurden die baulichen Veränderungen 1892–1893 durchgeführt.

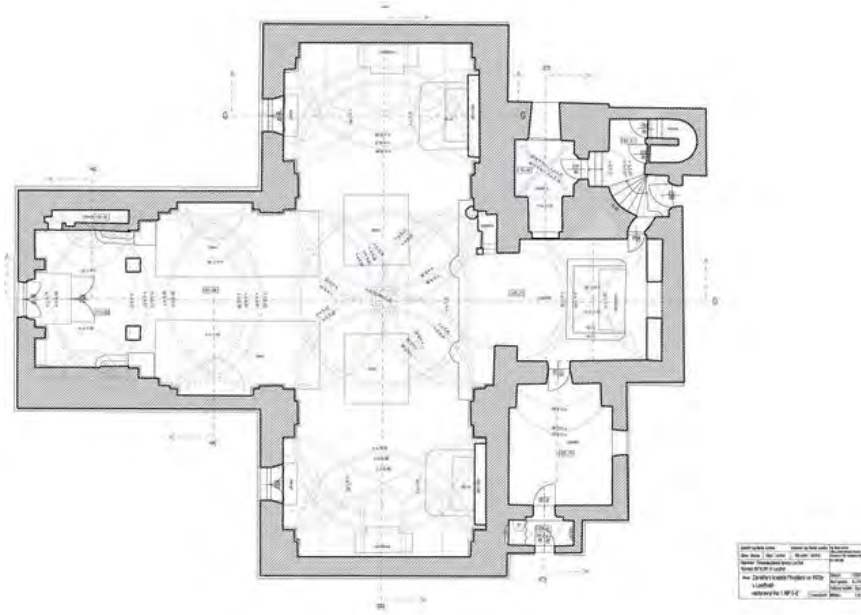
[sign_0973](#) ... Erweiterungsbau der Pfarrkirche zu Landshut. / Plan No. 57. / Rückwärtige Ansicht. / CW Okt. 1892.



Kommentar und Bild Martin Jurečka:

[0973a](#) ... Grundriss, Dezember 2019


Ich hatte Gelegenheit diese Kirche zu vermessen. In der Folge wurde ein Projekt erstellt, um die Fassade zu reparieren. Sie ist völlig einzigartig unter den Kirchen, nicht nur wegen des Daches. Ich war sehr beeindruckt von der Gesamtsymmetrie und den Dimensionen des Kircheninnenraums. Lediglich der Gang – der die Treppe mit dem Presbyterium verbindet – war etwas krumm. Da haben die Bauherren sehr gute Arbeit geleistet!




[sign_0980](#) ... Erweiterungsbau der Pfarrkirche zu Landshut. / Vorder-Ansicht. / o. D.




[sign 1010](#) ... Erweiterungsbau der Pfarrkirche zu Landshut / Sacristei-Anbau. / Façaden / Unterkante des Hauptgesimses. F. / B. / Schnitt A-B Unterkante des Hauptgesimses / Schnitt C-D / Schnitt E-F / o. D.




[sign 1019](#) ... Erweiterungsbau der Pfarrkirche zu Landshut. Thurmhelm. / o. D.



[sign 1046](#) ... Versuche für die Verglasung der Fenster der Pfarrkirche zu Landshut. / o. D.



[sign 1047](#) ... Landshuter Kirche. Verglasung der Kirchenfenster. / o. D.



Karel Weinbrenner

Díl IX: Lanžhot, kostel, část I

V dnešním díle se opět vydáme do [Město Lanžhot](#) v [Region Podluží](#), patřící do národopisné oblasti [Slovácko](#). Při návštěvě Lanžhota zaujme krásný římskokatolický Kostel Povýšení svatého Kříže (Lanžhot) stojící v centru města, jehož nákresy vám dnes chceme ukázat.

Původní kostel byl podle návrhu Karla Weinbrennera přestavěn na začátku 90. let 19. století. Můžete se podívat na stavbu zvenčí, sakristii, kopuli věže nebo si prohlédnout návrhy zasklení oken. Protože máme ve fondu F 115 pláneků lanžhotského kostela více, rozhodli jsme se jej rozdělit do dvou dílů. Těšte se na pokračování, kdy se zaměříme spíše na interiér kostela.

Zde se můžete přesvědčit, že se jedná skutečně o nádhernou stavbu, kterou stojí za to navštívit: <https://1url.cz/frQq2> . Pokud má někdo z vás fotografie kostela, o které by se s námi chtěl podělit v komentářích, budeme rádi.

[Lanžhot v obrazech](#) / [Čas minulosti Městské muzeum a galerie Břeclav](#) / [Slovácko srdcem](#) / [Turistická asociace Slovácko, z.s.](#) / [Moje Slovácko](#) / [Paměť Podluží - Mladý vlastivědný klub](#)

Komentár Tomáš Paulík (MZA):

Stavební úpravy dle Weinbrennerových zrealizovány právě v letech 1892–1893.

č. 0973 ... Kostel v Lanžhotě (pohled zezadu), rok 1892.

Kommentár a obrázek Martin Jurečka:

0973a ... Grundriss, Dezember 2019

Ich hatte Gelegenheit diese Kirche zu vermessen. In der Folge wurde ein Projekt erstellt, um die Fassade zu reparieren. Sie ist völlig einzigartig unter den Kirchen, nicht nur wegen des Daches. Ich war sehr beeindruckt von der Gesamtsymmetrie und den Dimensionen des Kircheninnenraums. Lediglich der Gang – der die Treppe mit dem Presbyterium verbindet – war etwas krumm. Da haben die Bauherren sehr gute Arbeit geleistet!

č. 0980 ... Kostel v Lanžhotě (přední pohled), b. d.

č. 1010 ... Kostel v Lanžhotě (sakristie), b. d.

č. 1019 ... Kostel v Lanžhotě (kopule věže), b. d.

č. 1046 ... Kostel v Lanžhotě (návrh zasklení oken v kostele I), b. d.

č. 1047 ... Kostel v Lanžhotě (návrh zasklení oken v kostele II), b. d.

Carl Weinbrenner

Teil X: Landshut, Kirche, Teil II
27.06.2022

Heute ist wieder Montag und somit gibt es weitere Pläne des liechtensteinischen Architekten Carl Weinbrenner. Heute wollen wir uns dem Kircheninneren der Kirche zur Erhöhung des Heiligen Kreuzes in Landshut [Lanžhot] widmen.

Wie schon im ersten Teil angekündigt, bleiben wir noch eine Weile in der [Stadt Landshut](#). Von der örtlichen Kirche sind zahlreiche Carl Weinbrenner Pläne erhalten, sodass wir diesen zwei Teile widmen können!

Von der Inneneinrichtung haben wir die reichst verzierten Elemente wie den Haupt- und den Seitenaltar, die Kanzel und das Orgelprospekt ausgewählt. Die Pläne stammen aus den Jahren 1892–1893 und entstanden somit nach den Außenansichten und Grundrissen der Kirche.

Sollte zufällig jemand von euch über Fotos vom Kircheninneren verfügen, würden wir uns wieder sehr freuen, wenn ihr diese mit uns teilen könntet. Gleichzeitig möchten wir uns auch für die interessanten Reaktionen auf die Pläne des vorherigen Teils bedanken. Wir hoffen, dass Ihnen unser heutiger Beitrag wieder gefällt. Das Äußere der Kirche könnt ihr euch schon einmal mit [google streetview](#) ansehen.

[Landshut in Bildern](#) / [Städtisches Museum und Galerie Lundenburg](#) /
[Mährische Slowakei mit ganzem Herzen](#) / [Tourismusverband Mährische Slowakei, e. V.](#) /
[Meine Mährische Slowakei](#) / [Erinnerung Tiefland - Junger heimatkundlicher Club](#) /
[Verschwundenes im Eisgrub-Feldsberg Areal](#) / [Tiefland](#) / [Mährische Slowakei](#)


Facebook-Link

https://m.facebook.com/story.php?story_fbid=pfbid02GvLjoW898XDfVVKrPtpyi4PfMWNi-TyJ1B5pB9mYCnLnnYv9H2ods4xchHodXjRGjl&id=178181835556829


[sign 0995](#) ... Hochaltar für die Pfarrkirche zu Landshut / 1:25 / CW Nov. 1892.



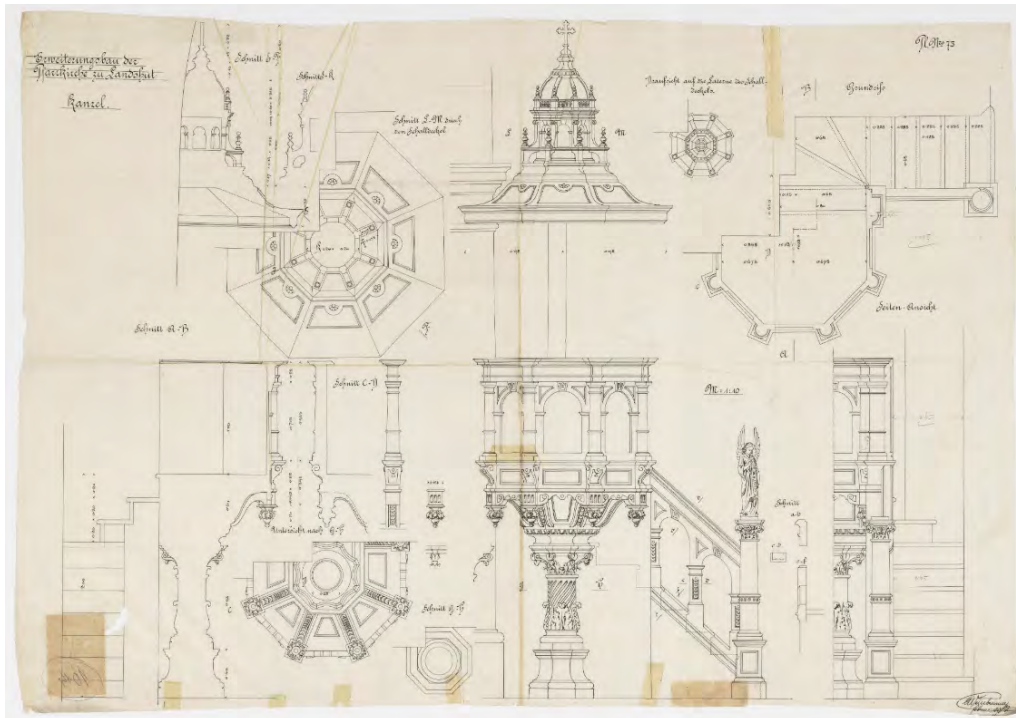
[sign_0999](#) ... Erweiterungsbau der Pfarrkirche zu Landshut / Pl.Nr. 64 /
Detail des Hochaltares. / 1:10 / CW Jän. 1893



[sign_1004](#) ... Erweiterungsbau der Pfarrkirche zu Landshut. / Pl.Nr. 82 / Seiten-Altar /
M = 1:10 / CW April 1893.



[sign 1014](#) ... Erweiterungsbau der Pfarrkirche zu Landshut / Pl.Nr^o 73 / Kanzel. / Draufsicht auf die Laterne des Schalldeckels. / CW Februar 1893



[sign 1037](#) ... Erweiterungsbau der Pfarrkirche zu Landshut / Pl.Nr. 70 / Orgel-Prospect. / Grundriß nach ... A-B ... C-D / CW Febr. 1893



Karel Weinbrenner

Díl X: Lanžhot, kostel, část II

Máme zde opět pondělí a s ním další várku plánů od liechtensteinského architekta Karla Weinbrennera. Dnes se podíváme do interiéru kostela Povýšení svatého Kříže v Lanžhotě.

Jak jsme avizovali v minulém díle, v [Město Lanžhot](#) ještě chvilku zůstaneme. K místnímu kostelu se totiž od Karla Weinbrennera dochovalo dost plánek na to, abychom mu věnovali hned dva díly!

Následují tak interiérové prvky, z nichž jsme vybrali hlavní a boční oltář, kazatelnu a prospekt varhan jako ty nejbohatěji zdobené. Plánky pocházejí z let 1892–1893 a jejich vyhotovení tak navazovalo na venkovní pohledy a půdorysy.

Kdyby náhodou někdo z vás pořídil fotografie, jak to v interiérech kostela vypadá dnes, budeme opět velmi rádi, čímž bychom také chtěli poděkovat za zajímavé reakce na plánky z minulého dílu. Doufáme, že i náš dnešní příspěvek se vám bude líbit. Exteriér kostela si alespoň na dálku můžete prohlédnout zde: <https://1url.cz/2rWHV>.

[Lanžhot v obrazech](#) / [Čas minulosti Městské muzeum a galerie Břeclav](#) / [Slovácko srdcem](#) / [Turistická asociace Slovácko, z.s.](#) / [Moje Slovácko](#) / [Paměť Podluží - Mladý vlastivědný klub](#) / [Zaniklý Lednicko-valtický areál](#) / [Podluží](#) / [Slovácko](#)

č. 0995 ... Kostel v Lanžhotě (hlavní oltář), rok 1892

č. 0999 ... Kostel v Lanžhotě (detail hlavního oltáře), rok 1893

č. 1004 ... Kostel v Lanžhotě (boční oltář), rok 1893

č. 1014 ... Kostel v Lanžhotě (boční kazatelna), rok 1893

č. 1037 ... Kostel v Lanžhotě (varhany), rok 1893

Carl Weinbrenner

Teil XI: Unter-Themenau, Kirche

04.07.2022

Die Kirche, die wir euch heute präsentieren, halten wir für eines der schönsten Bauwerke von Weinbrenner. Sie befindet sich in [Unter-Themenau](#) [Poštorná] (einem Ortsteil der Stadt [Lundenburg](#) [Břeclav]) und die Pläne stammen aus den Jahren 1894–1898. Interessanterweise ließ sich Karl Weinbrenner bei den Entwürfen für diese Kirche von der Kirche „[Maria vom Siege](#)“ inspirieren, welche nach Plänen seines Professors an der Akademie der bildenden Künste in Wien, Prof. Architekt Friedrich von Schmidt, in den Jahren 1868–1875 errichtet wurde.

Vergleicht in Ruhe die beiden Bauwerke miteinander und schreibt uns im Kommentar, welche Kirche euch besser gefällt. [Kirche „Mariä Heimsuchung“ in Unter-Themenau](#) / [Kirche „Maria vom Siege“ in Wien](#). Und wie bereits bei allen anderen präsentierten Weinbrenner-Bauten sind uns Zusendungen aktueller Fotos sehr willkommen.

[Städtisches Museum und Galerie Lundenburg](#) /
[Slowakischer Verband Unterthemenau - Pferde](#) / [Touristen-Informationszentrum Feldsberg](#) /
[Touristen-Informationszentrum Eisgrub](#) / [Touristen-Informationszentrum Lundenburg](#)

Facebook-Link

<https://www.facebook.com/257516481279875/posts/pfbid0WJcgwzUNCm-sPeZ1cSuWLF8ZBTZMnh4vf7PhwLerRFgRWMXugURexfpSUuJiZShpl>


[sign 7140](#) ... Pfarrkirche zu Themenau / Kanzel. / 1:10 / CW 1897




[sign_0996](#) ... Pfarrkirche zu Themenau / Hochaltar / 1:10 / CW März 1898



[sign_7119](#) ... Pfarrkirche für Themenau. / 21 a. / Grundriss. / ad 21: Erdschichten-Lagerung. / CW Architekt 1894.



[sign 7122](#) ... Pfarrkirche für Themenau. - Portal-Bau. / 1:50




[sign 7126](#) ... Pfarrkirche für Themenau. / Querschnitt. / CW Architekt 1894.



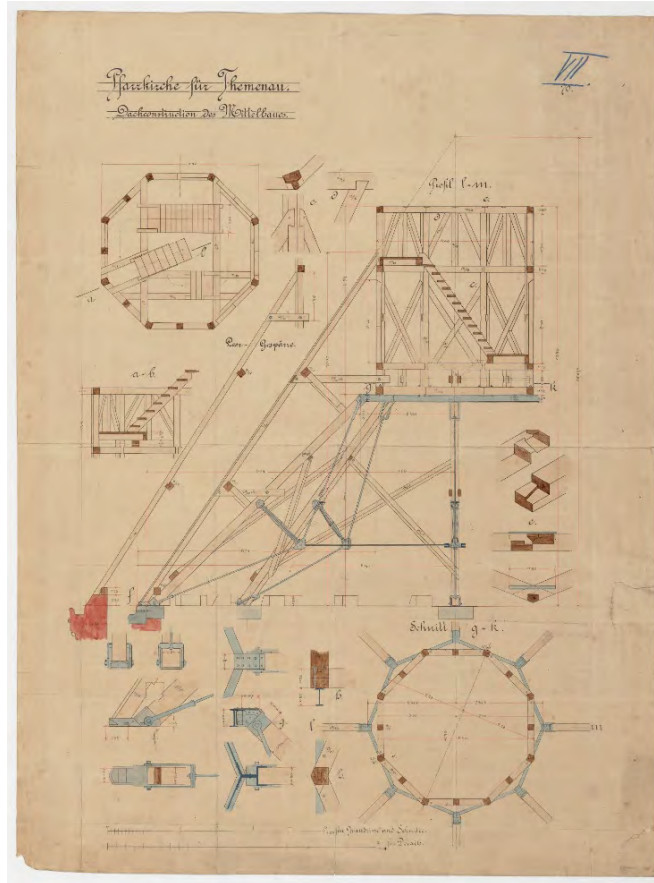
[sign 7129](#) ... Pfarrkirche für Themenau. / Mittelbau / CW Architekt 1895




[sign 7130](#) ... Pfarrkirche zu Themenau / No. 167 / Schnitt durch den Mittelbau / CW 1895




[sign 7133](#) ... Pfarrkirche für Themenau. / VII. / Dachconstruction des Mittelbaues.



[sign 7134](#) ... Pfarrkirche für Themenau. / 73 / Laterne am Mittelbau.



[sign 7136](#) ... Pfarrkirche zu Themenau / 143 / Seitenaltar / 1:10 / CW 1897



Karel Weinbrenner

Díl XI: Poštorná, kostel

Kostel, který vám dneska představujeme, považujeme za jednu z Weinbrennerových nejhezčích staveb. Nachází se v **Poštorná** (místní část **Město Břeclav**) a nákresy k němu pochází z let 1894–1898. Zajímavostí je, že při tvorbě návrhů k této stavbě se Karl Weinbrenner inspiroval kostelem Panny Marie Vítězné ve Vídni (**Kirche Maria vom Siege**) od architekta Friedricha von Schmidt z let 1868–1875.

Můžete si schválně porovnat, který z nich se vám líbí víc a napsat nám to sem do komentářů. Kostel v Poštorné: <https://1url.cz/YriMR>, kostel ve Vídni: <https://1url.cz/mriMp>. A jako u každého dílu – jakékoliv fotografie dnešního stavu kostela v Poštorné jsou vítány.

[Městské muzeum a galerie Břeclav](#) / [Slovácký krúžek Poštorná - Koňaré](#) / [Jihomoravský kraj](#) / [Turistické informační centrum Valtice](#) / [Turistické informační centrum Lednice](#) / [Turistické informační centrum Břeclav](#)

- č. 7140 ... Kostel Poštorná (kazatelna), rok 1897
- č. 0996 ... Kostel Poštorná (hlavní oltář), rok 1898
- č. 7119 ... Kostel Poštorná (půdorys), rok 1894
- č. 7122 ... Kostel Poštorná (přední pohled), b. d.
- č. 7126 ... Kostel Poštorná (příčný řez), rok 1894
- č. 7129 ... Kostel Poštorná (střední část stavby kostela), rok 1895
- č. 7130 ... Kostel Poštorná (řez střední částí stavby kostela), 1895
- č. 7133 ... Kostel Poštorná (střešní konstrukce), b. d.
- č. 7134 ... Kostel Poštorná (detail laterny na střední části stavby), b. d.
- č. 7136 ... Kostel Poštorná (boční oltář), rok 1897

Carl Weinbrenner

Teil XII: Eisgrub, Gartenbau-Schule
11.07.2022

Das Gebäude in der heutigen Ausgabe wirft einige Fragen auf.

Es handelt sich um die Pläne der Gartenbauschule in Eisgrub [Lednice] aus der Zeit um 1895. Da in unserem Archiv, Fond 115, auch Pläne für die höhere Obst- und Gartenbauschule aus den Jahren 1899-1900 existieren und diese Planungen völlig anders aussehen, so sind wir etwas ratlos.

Aus den vergangenen Ausgaben wissen wir bereits, dass es unter euch Freunden unserer Aussendungen ebenso auch Experten für lokale Angelegenheiten wie auch recht Weinbrennerkundige Fachleute gibt, daher bitten wir euch wieder einmal recht nett uns zu informieren, was mit es mit den (alten) Plänen der Gartenbauschule in Eisgrub auf sich hat.

Kommentar von Dieter Friedl, 12. Juli 2022:

Wie schon Karel Kober in seinem Kommentar bemerkte, ähneln die Pläne sehr der 1895 gegründeten Höheren Obst- und Gartenbauschule (Feldsberger Straße/Valtická № 340). Als 1900 die Gartenbauschule in das – ebenfalls von Carl Weinbrenner geplante – neue Schulgebäude (Feldsberger Straße/Valtická № 331) übersiedelte, diente das alte Schulhaus den Barmherzigen Schwestern als Frauenkloster, Frauenspital und Kinderbewahranstalt.

Heute ist dient das Gebäude den Studenten der Mendel-Universität als Wohnheim.

Kommentar von Karel Kober, 12. Juli 2022:

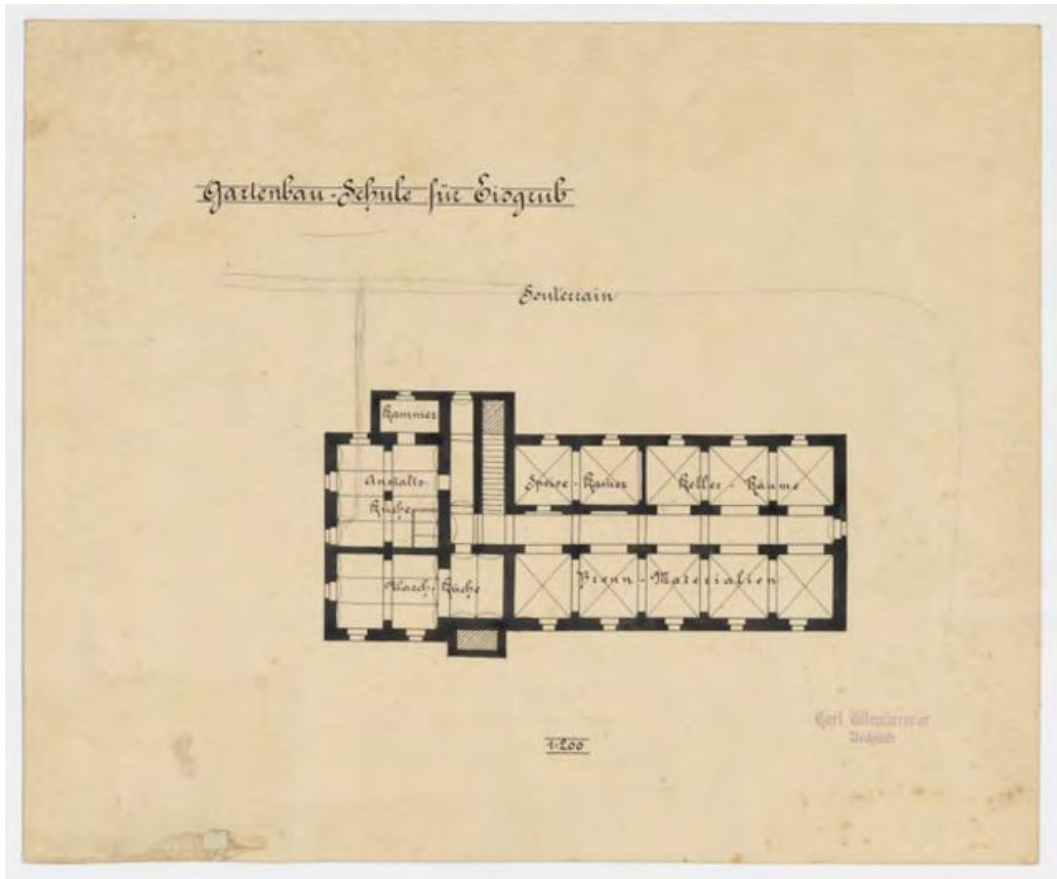
Hallo, dieses Gebäude wurde eigentlich um 1895 für eine Obstbauschule gebaut, diente diesem Zweck aber nur bis 1899, als sie in einen ebenfalls von Weinbrenner entworfenen Neubau übersiedelte und das alte Schulhaus in ein Krankenhaus umgebaut wurde. Heute steht das Gebäude unter der Verwaltung der Mendel-Universität: [Google-maps](#)

[Touristen-Informationszentrum Eisgrub](#) / [Pollauer Berge und Eisgrub-Feldsberg Areal](#) / [Schlosspark Eisgrub](#) / [Staatliches Schloss Eisgrub](#) / [Mendel Universität: Fakultät für Gartenbau](#) / [Touristen-Informationszentrum Feldsberg](#) / [Verschwundenes im Eisgrub-Feldsberg Areal](#)

Facebook-Link

<https://www.facebook.com/mzabrno/posts/pfbid02i9Kwgg4rgX2KJKaknZCVxkuRm1yP-Tvt1MWgt3cYB4EvK3ZHaPDVa9zdAqKNkga7Ll>


[sign 4432](#) ... Gartenbau-Schule für Eisgrub / Souterrain / 1:200 / CW Architekt (Stempel)




[sign 4434](#) ... Gartenbau-Schule für Eisgrub / Vorder-Ansicht / 1:200 / CW Architekt (Stempel)



[sign 4435](#) ... Gartenbau-Schule für Eisgrub / Rückwärtige Ansicht / 1:200 / CW Architekt (Stempel)




[sign 4436](#) ... Gartenbau-Schule für Eisgrub / Seiten-Ansichten / 1:200 / CW Architekt (Stempel)



[sign 4438](#) ... Gartenbau-Schule für Eisgrub. / Vorder-Ansicht / Rückwärtige Ansicht / 1:100 / CW Architekt, 1895



[sign 4439](#) ... Gartenbau-Schule für Eisgrub / Seiten-Ansichten / CW Architekt, 1895



PhDr. Jana Jansová (Bodnárová): Wie in ihrer Dissertation »Dílo Karla Weinbrennera v kontextu architektury pozdního historismu« (2020) [Die Arbeit von Carl Weinbrenner im Zusammenhang mit der Architektur des Späthistorismus] auf den Seiten 86–88 nachzulesen, wurde die Höhere Schule für Obst- und Gartenbau in Lednice nach einem Projekt von Carl Weinbrenner in den Jahren von 1891 bis 1895 errichtet. Die Abbildung № 43 in ihrer Doktorarbeit ist völlig ident mit Plan sign_4438 aus dem Mährischen Landesarchiv.

Karel Weinbrenner

Díl XII: Lednice, zahradnická škola

Budova v dnešním díle je nám tak trochu záhadou. Jedná se o zahradnickou školu v Obec Lednice přibližně z roku 1895, ale k vyšší ovocnářsko-zahradnické škole tamtéž máme plány až z let 1899–1900 a budovy vypadají zcela jinak. Protože už z minulých dělů víme, že se mezi vámi fanoušky našeho seriálu nacházejí i znalci místních poměrů, prosíme vás o poučení, jak to s těmi zahradnickými školami v Lednici vlastně bylo.

Komentár Karel Kober, 12. července 2022:

Dobrý den, tato budova byla vybudována opravdu pro ovocnářskou školu okolo roku 1895, ale tomuto účelu sloužila pouze do roku 1899, kdy byla přebudována na špitál a ovocnářská škola přesídlila do nových budov, projektovaných také Weinbrennerem. Budova je dnes ve správě Mendelovy univerzity: [Google-maps](#)

[Turistické informační centrum Lednice](#) / [Pálava a Lednicko-valtický areál](#) / [Lednický zámecký park](#) / [Státní zámek Lednice](#) / [Zahradnická fakulta MENDELU](#) / [Turistické informační centrum Valtice](#) / [Zaniklý Lednicko-valtický areál](#)

- č. 4432 ... Zahradnická škola v Lednici (půdorys), b. d.
- č. 4434 ... Zahradnická škola v Lednici (přední pohled), b. d.
- č. 4435 ... Zahradnická škola v Lednici (zadní pohled), b. d.
- č. 4436 ... Zahradnická škola v Lednici (boční pohledy), b. d.
- č. 4438 ... Zahradnická škola v Lednici (přední a zadní pohled), rok 1895
- č. 4439 ... Zahradnická škola v Lednici (boční pohledy), rok 1895

Carl Weinbrenner

Teil XIII: Eisgrub, Gartenbau-Schule + Unter-Themenau, Arztwohnung
18.07.2022

1895 wurde die Höhere Gartenbauschule in [Eisgrub \(Bezirk Lundenburg\)](#) gegründet. Sie war die erste Schule ihrer Art in der Österreichisch-Ungarischen Monarchie, die ihren Schülern eine Ausbildung mit Maturaabschluss ermöglichte. Der Architekt der Schulgebäude war kein geringerer als Carl Weinbrenner.

Dank der Kommentare zur letzten Folge, wo wir Pläne des ursprünglichen Schulgebäudes veröffentlichten – das später ein Frauenkloster und Krankenhaus wurde, wissen wir, dass wir euch heute die Pläne des neuen Gartenbau-Schulgebäudes präsentieren, welches der Schule – seit ihrer Übersiedlung im Jahre 1900 – bis heute als Schulgebäude dient. Herzlichen Dank an die [Mendel Universität, Fakultät für Gartenbau](#) Dan Šamánek, [Karel Kober](#) und anderen für eure Informationen.

Neben dem Schul-Hauptgebäude gibt es auch die Pläne vom Chemielabor und vom Lehrerwohnhaus. Als kleine Zugabe haben wir der heutigen Folge zwei Pläne für eine Arztwohnung in [Unter-Themenau](#) (Ortsteil der Stadt [Lundenburg](#)) hinzugefügt.

[Touristen-Informationszentrum Eisgrub](#) / [Pollauer Berge und Eisgrub-Feldsberg Areal](#) /
[Schlosspark Eisgrub](#) / [Staatliches Schloss Eisgrub](#) /
[Verschwundenes im Eisgrub-Feldsberg Areal](#) /
[Städtisches Museum und Galerie Lundenburg](#) / [Touristen-Informationszentrum Lundenburg](#) /
[Medizinische Fakultät der Masaryk-Universität \(MU\)](#) /
[Medizinische Fakultät der Universität \(Mähr.\) Ostrau](#) /
[Medizinische Fakultät in Pilsen – Karlsuniversität](#) /
[3. Medizinische Fakultät in Prag – Karlsuniversität \(UK\)](#)


Facebook-Link

<https://www.facebook.com/mzabrno/posts/1787762884921886>


[sign 4445](#) ... Bau der höheren Gartenbau-Schule in Eisgrub. /
Ansicht gegen die Feldsberger Straße / Ansicht gegen den neuen Zimmerplatz /
1:100




[sign 4447](#) ... Bau der höheren Gartenbau-Schule in Eisgrub. / Querschnitt A-B / Querschnitt C-D / Querschnitt E-F / 1:100



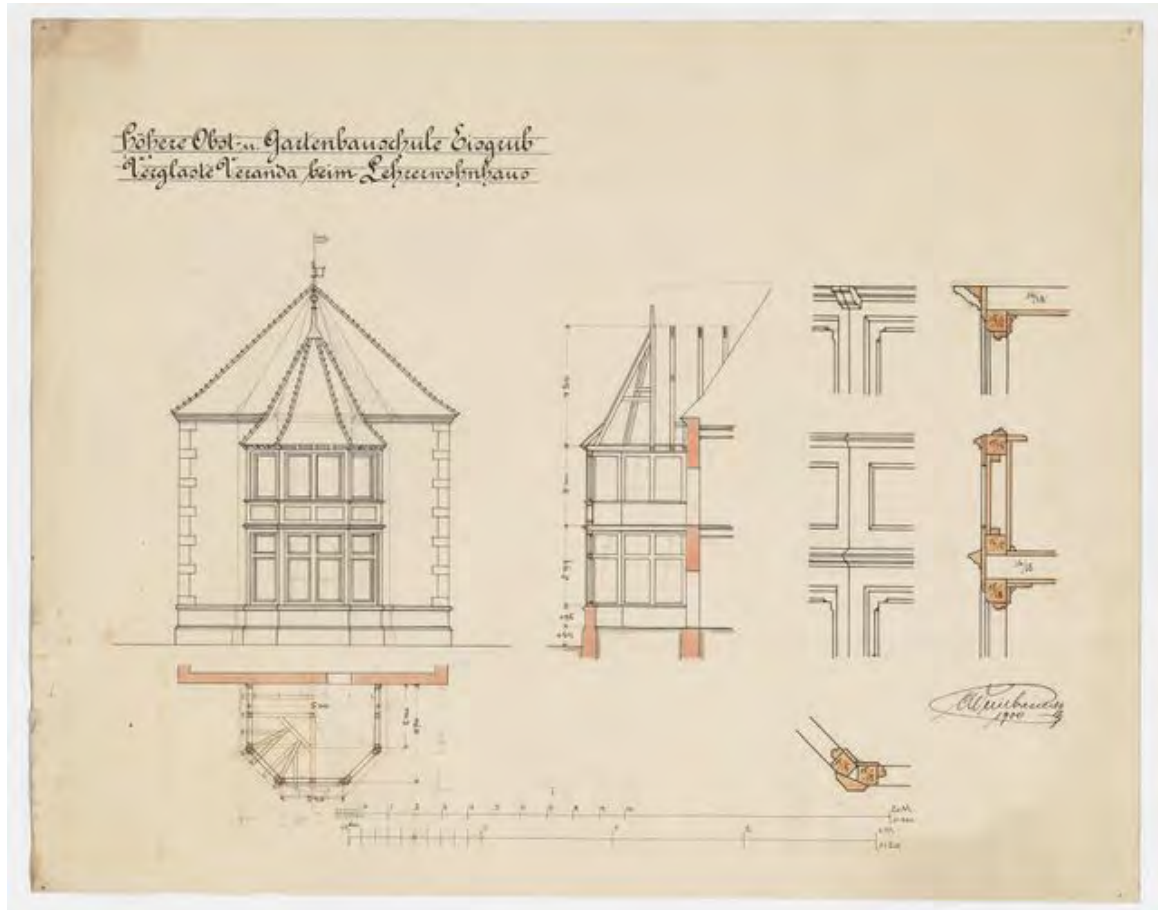
[sign 4451](#) ... höhere Gartenbauschule zu Eisgrub / Chemisches Laboratorium und Obstverwertungs-Station. / 1:100 / CW Architekt (Stempel) Mai 1899 ... abgebrannt (Bleistift)



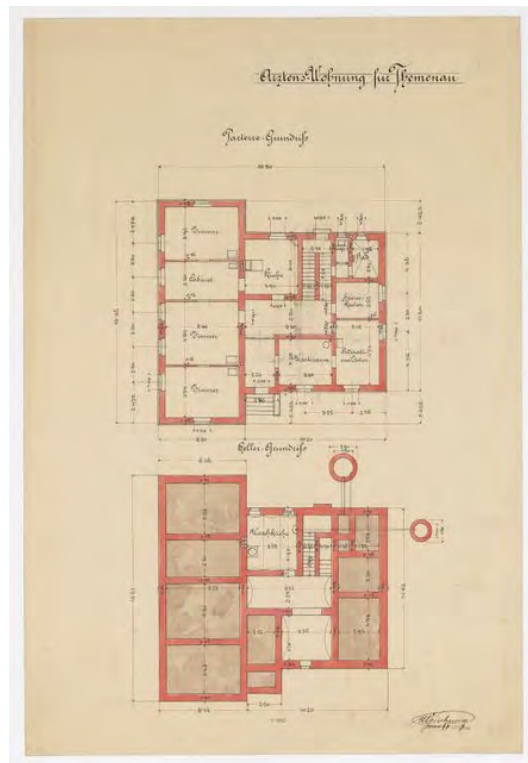
[sign 4453](#) ... Bau der höheren Gartenbau-Schule in Eisgrub. / Lehrer Wohnhaus /
Schnitt / Ost-Ansicht



[sign 4454](#) ... höhere Obst- u. Gartenbauschule Eisgrub /
Verglaste Veranda beim Lehrerwohnhaus / 1:100 / 1:20 / CW 1900



[sign 7365](#) ... Arztes-Wohnung für Themenau / Parterre-Grundriß / Keller-Grundriß / 1:100 / CW Juni 99



[sign 7367](#) ... Arztes-Wohnung für Themenau / Vorder-Ansicht / Querschnitt / 1:100 / CW Juni 99



Kommentar von Karel Kober:

Ich denke, dass die Pläne der „Arztes-Wohnung“ nicht realisiert wurden. Stattdessen wurde nach Weinbrenners Entwürfen aus dem Jahr 1900 ein Gebäude errichtet, das heute den Namen Villa Havlíček trägt.

Karel Weinbrenner

Díl XIII: Lednice, zahradnická škola + Poštorná, obydlí lékaře

Roku 1895 vznikla Vyšší ovocnářsko-zahradnická škola v Lednice (okres Břeclav). Byla první školou tohoto druhu v celém Rakousko-Uhersko, která svým studentům poskytovala vzdělání zakončené maturitou. Autorem jejích budov nebyl nikdo jiný než Karl Weinbrenner.

Na základě komentářů k minulému dílu, v němž byla původní budova školy později přeměněná ve špitál, víme, že dnes vám představujeme novější školní budovu používanou po výše zmíněné přestavbě. Tímto děkujeme Zahradnická fakulta MENDELU, Dan Šamánek, Karel Kober a dalším za informace.

Kromě hlavní budovy školy můžete vidět také plány chemické laboratoře a domu pro učitele. Jako bonus jsme k dílu připojili i domek lékaře v Poštorná (místní část Město Břeclav).

[Turistické informační centrum Lednice](#) / [Pálava a Lednicko-valtický areál](#) / [Lednický zámecký park](#) / [Státní zámek Lednice](#) / [Zaniklý Lednicko-valtický areál](#) / [Městské muzeum a galerie Břeclav](#) / [Turistické informační centrum Břeclav](#) / [Lékařská fakulta MU](#) / [Lékařská fakulta Ostravské univerzity](#) / [Lékařská fakulta v Plzni - Univerzita Karlova](#) / [3. lékařská fakulta UK - Third Faculty of Medicine](#)

- č. 4445 ... Vyšší zahradnická škola v Lednici (pohled naproti Valtické ulici), b. d.
- č. 4447 ... Vyšší zahradnická škola v Lednici (průřezy), b. d.
- č. 4451 ... Vyšší zahradnická škola v Lednici (chemická laboratoř a stanice na zpracování ovoce), rok 1899
- č. 4453 ... Vyšší zahradnická škola v Lednici: dům učitele (řez a východní pohled), b. d.
- č. 4454 ... Vyšší zahradnická škola v Lednici (prosklená veranda domu učitele), rok 1900
- č. 7365 ... Obydlí lékaře v Poštorné (půdorys), rok 1899.
- č. 7367 ... Obydlí lékaře v Poštorné (přední pohled a příčný řez), rok 1899

Komentár Karel Kober:

Myslím, že ten návrh domu lékaře nebyl nakonec realizován. Místo něj byl postaven dům podle Weinbrennerova návrhu z roku 1900 a který dnes nese název Havlíčkova vila / Havlíček Villa.

Carl Weinbrenner

Teil XIV: Unter-Themenau, Havlíček-Villa
25.07.2022

In dieser Folge stellen wir euch ein realisiertes Arzthaus vor, das Unter-Themenau auch als Gesundheitszentrum diente. Das Haus – Villa Havlíček – ist benannt nach Alois Havlíček, einem ehemaligen Bürgermeister von Unter-Themenau.

Seit 2021 steht das Gebäude unter der Leitung der Stiftung Mährische Schönheit und dient als Galerie und Kulturtreffpunkt. Unter <https://moravskakrasa.cz/cs/havlickova-vila> erfährt ihr mehr darüber.


[Städtisches Museum und Galerie Lundenburg](#) / [Slowakischer Ring Unterthemenau - Koňaré / Südmähren](#) / [Touristen-Informationszentrum \(TIC\) Lundenburg](#)

Mehr dazu auf meinen Seiten, zu finden unter: [Die Havlíček Villa und Alois Havlíček](#)

Facebook-Link

<https://www.facebook.com/mzabrno/posts/1792440244454150>

[sign 7321](#) ... Wohnhaus in Themenau / 1:50 / CW 1900




[sign 7322](#) ... Wohnhaus in Unter-Themenau / Seiten-Façade / 1:100 / CW Mai 1900




[sign 7323](#) ... Wohnhaus in Unter-Themenau / Façade gegen die Lundenburger Straße / 1:100 / CW Mai 1900




[sign 7329](#) ... Wohnhaus in Unter Themenau / Pl.Nr. 11. / Schnitt AB / Maßstab 1:50 / CW 1900



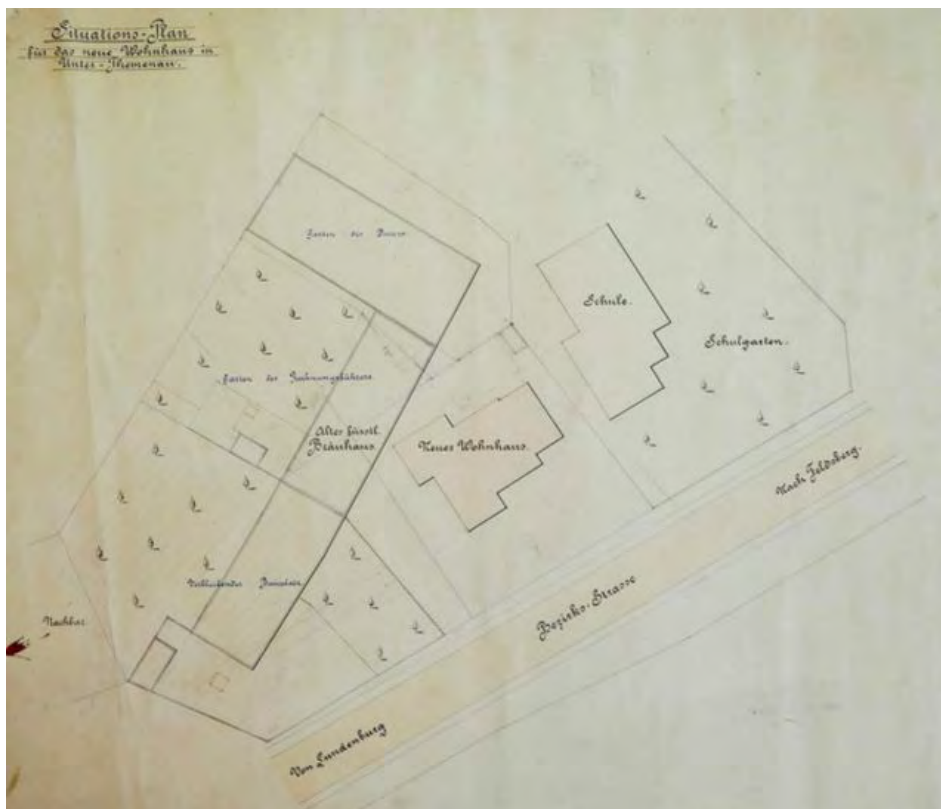
[sign 7331](#) ... Wohnhaus in Unter Themenau. / Pl.Nr. 12. / Vorderansicht. / Maßstab 1:50 / CW 1900



[sign 7348](#) ... Wohnhaus in Unter Themenau / Pl.Nr. 25. / Seitenansicht. / Maßstab 1:50



([sign 7319](#) ... Situations-Plan für das neue Wohnhaus in Unter-Themenau.
Quelle: MZA / <https://www.facebook.com/havlickovavila>)



Karel Weinbrenner

Díl XIV: Poštorná, Havlíčkova vila

V tomto díle vám představujeme tentokrát realizované obydlí lékaře, které v Poštorné sloužilo zároveň i jako zdravotní středisko. V současné době nese objekt pojmenování po někdejším starostovi obce – Havlíčkova vila.

Od roku 2021 je objekt ve správě nadačního fondu Moravská krása a funguje jako galerie a místo pro setkávání. Více si můžete přečíst na tomto odkazu:

<https://moravskakrasa.cz/cs/havlickova-vila>

[Městské muzeum a galerie Břeclav](#) / [Slovácký krúžek Poštorná - Koňaré](#) /
[Jihomoravský kraj](#) / [Turistické informační centrum \(TIC\) Břeclav](#)

Více o tom na mých stránkách, které najdete na: [Havlíčková vila a Alois Havlíček](#)

č. 7321 ... Havlíčkova vila (pohledy – realizováno), rok 1900

č. 7322 ... Havlíčkova vila (boční fasáda – částečně realizováno), rok 1900

č. 7323 ... Havlíčkova vila (fasáda proti bývalé Břeclavské ulici; dnešní tř. 1. Máje), rok 1900

č. 7329 ... Havlíčkova vila (příčný řez), rok 1900

č. 7331 ... Havlíčkova vila (přední pohled), rok 1900

č. 7348 ... Havlíčkova vila (boční pohled), b. d.

(č. 7319 ... Situační plán obytného domu. Kolorov. 1:250 kolem r. 1900;

Pramen: MZA / <https://www.facebook.com/havlickovavila>)

Carl Weinbrenner

Teil XV: Eisgrub, Frauenspital
01.08.2022

Im Bestand des liechtenstein'schen Bauamts Eisgrub befinden sich weitere technische Zeichnungen, die sich direkt auf die Gemeinde Eisgrub beziehen. Es handelt sich um ein Frauenkrankenhaus und daran angrenzende Gebäude, unter denen sich auch ein Kindergarten befindet. Es ist erwähnenswert, dass im Hauptgebäude auch eine Nähschule vorgesehen war.

Wie bei all unseren bisherigen Folgen würden wir uns sehr über zusätzliche Informationen zu diesen Plänen freuen. Die Zeichnungen stammen aus den Jahren 1888–1901. Es handelt sich um Zeichnungen eines Nebengebäudes, Ansichten des Hauptgebäudes, eine Darstellung einer Altarnische und eine Zeichnung des Kindergartens.

[Touristen-Informationszentrum Eisgrub](#) / [Verschwundenes im Eisgrub-Feldsberg Areal](#)

Facebook-Link

<https://www.facebook.com/mzabrno/posts/1797208487310659>


Kommentar, Dieter Friedl:

PhDr. Jana Jansová vermutet in ihrer „Weinbrenner-Dissertation“ (2020) ...
„Der eklektische Bau mit einer markanten neugotischen fünfeckigen Kapelle wurde letztendlich nicht ausgeführt, weil er vermutlich nicht so gut in die liechtenstein'sche Eisgrub Architektur passte und auch das architektonische Niveau nicht so recht überzeugte.“

[sign 4459](#) ... Frauen-Spital für Eisgrub. / CW Juli 88




[sign 4460](#) ... Entwurf eines Frauenspitales für Eisgrub / Ost-Façade / Süd-Façade /
(Ansicht in Perspektive) / Parterre-Grundriß / 1^{ten}-Stock Grundriß / 1:200 / CW
Eisgrub 89




[sign 4466](#) ... Frauenspital in Eisgrub. Ausbau einer Altarnische. (Ansicht) / Grundriß. /
CW Okt. 1900




[sign 4474](#) ... Kindergarten für das Frauenspital in Eisgrub. / Vorder-Ansicht. /
Seiten-Ansicht. / Grundriss. / Fundament. / CW April 1901



[sign 4486](#) ... Frauenspital in Eisgrub. / Nebengebäude. / 1 / Vorder-Ansicht. / Rückwärtige
Ansicht. / Seiten-Ansicht. / Querschnitt. / 1:100 / CW Juni 1900



[sign 4483](#) ... Frauenspital in Eisgrub. / Nebengebäude. / 2 / Grundriss. / Fundament. / Werksatz. / Längenschnitte. / 1:100. / CW Juni 1900



Karel Weinbrenner

Díl XV: Lednice, Ženský špitál

Ve fondu Lichtenštejnský stavební úřad Lednice jsme našli další technické výkresy vztahující se přímo k Obec Lednice. Jedná se o ženský špitál a k němu přiléhající budovy, mezi nimiž nechybí dokonce ani školka. Za povšimnutí stojí, že v hlavní budově se nachází také škola šití.

Budeme rádi za jakékoli další informace, které byste případně měli k této stavbě. Výkresy pocházejí z let 1888–1901. Jedná se o nákresy vedlejší budovy, pohledy na budovu hlavní, zobrazení oltářní niky a nákres školky.

[Turistické informační centrum Lednice](#) / [Zaniklý Lednicko-valtický areál](#)

- č. 4459 ... Ženský špitál Lednice (vedlejší budova), rok 1888
- č. 4460 ... Ženský špitál Lednice (pohledy na hlavní budovu), rok 1889
- č. 4466 ... Ženský špitál Lednice (oltářní nika), rok 1900
- č. 4474 ... Ženský špitál Lednice (školka), rok 1901
- č. 4483 ... Ženský špitál Lednice (vedlejší budova), rok 1900
- č. 4486 ... Ženský špitál Lednice (vedlejší budova), 1900

Carl Weinbrenner

Teil XVI: Dobermannsdorf, Kirche, Außenansichten
08.08.2022

Ende 1899 begann Carl Weinbrenner mit der Planung einer Kirche für Dobermannsdorf in Niederösterreich. Da es zu dieser Kirche im Mährischen Landesarchiv eine große Anzahl von Bauplänen gibt, werden wir diesem Bauwerk zwei Folgen widmen. Heute geht es erst einmal um die Außenansichten dieser Kirche.

Und wie immer – sollte zufällig jemand von euch nach Dobermannsdorf kommen – könnt ihr uns gerne ein aktuelles Foto zukommen lassen.

Facebook-Link

<https://www.facebook.com/mzabrno/posts/1802013006830207>

<https://www.erzdioezese-wien.at/dobermannsdorf>

https://de.wikipedia.org/wiki/Pfarrkirche_Dobermannsdorf

https://de.wikipedia.org/wiki/Datei:GuentherZ_2011-04-09_0063_Dobermannsdorf_Kirche.jpg

[sign 5964](#) ... Pfarrkirche zu Dobermannsdorf / 6 / Vorderansicht 6 / 1:100 / CW Dez. 1899




[sign 5967](#) ... Pfarrkirche zu Dobermannsdorf / 7. / Seitenansicht / 1:100 / CW 1900




[sign 5976](#) ... Pfarrkirche zu Dobermannsdorf / 9. / Querschnitte & Seitenansicht / 9. / 1:100 / CW Dez. 1899




[sign 5972](#) ... Pfarrkirche zu Dobermannsdorf / 12 / Choransicht / 1:100 / CW Dez. 1899



[sign_5980](#) ... Pfarrkirche zu Dobermannsdorf / 14 / Thurmschnitte / 1:100 / CW Jän. 1900




[sign 6010](#) ... Pfarrkirche zu Dobermannsdorf. / Pl. № 43. / Vorhalle beim Haupteingang. / Maßstab = 1:20.



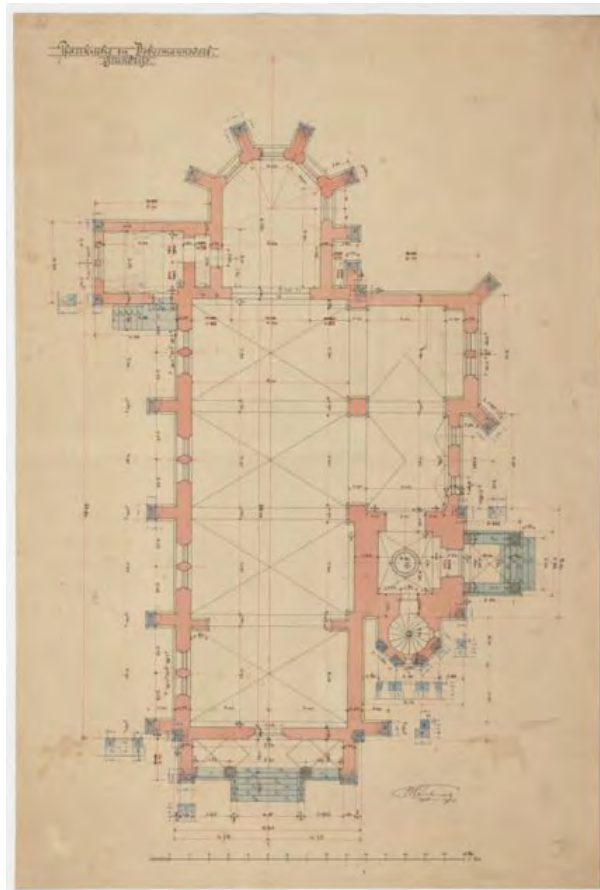
[sign 5977](#) ... Pfarrkirche zu Dobermannsdorf / Schnitte / 1:100 / CW Jän. 1900



[sign 6052](#) ... Pfarrkirche zu Dobermannsdorf. / Dach des Glockenthurmes. / Maßstab 1:50



[sign 5962](#) ... Pfarrkirche zu Dobermannsdorf. / Grundriß. / 1:50 / CW 1900



Karel Weinbrenner

Díl XVI: Dobermannsdorf, kostel, exteriér

V roce 1900 přikročil Karl Weinbrenner k projektování kostela v rakouském Dobermannsdorfu. Vzhledem k tomu, že plánů kostela se v Moravském zemském archivu dochovalo značné množství, rozhodli jsme se, že této stavbě věnujeme rovnou dva díly. Dnes se můžete těšit zejména na exteriér.

A tak jako vždy – pokud by měl náhodou někdo cestu kolem, může nám poslat fotku tohoto zajímavého objektu.

-
- č. 5964 ... Kostel v Dobermannsdorf (čelní pohled), rok 1900
 - č. 5967 ... Kostel v Dobermannsdorf (boční pohled), rok 1900
 - č. 5972 ... Kostel v Dobermannsdorf (zadní pohled), rok 1900
 - č. 5976 ... Kostel v Dobermannsdorf (příčný a boční řez), rok 1900
 - č. 5977 ... Kostel v Dobermannsdorf (řezy), rok 1900
 - č. 5980 ... Kostel v Dobermannsdorf (řezy věží), rok 1900
 - č. 6010 ... Kostel v Dobermannsdorf (předsíň u hlavního vchodu), b. d.
 - č. 6052 ... Kostel v Dobermannsdorf (střecha u zvonice), b. d.
 - č. 5962 ... Kostel v Dobermannsdorf (půdorys), rok 1900

Carl Weinbrenner

Teil XVII: Dobermannsdorf, Kirche, Interieur

15.08.2022

Wie im letzten Teil unserer Serie angekündigt, präsentieren wir euch heute die Pläne für die Innenraumgestaltung der Kirche in Dobermannsdorf. Als die Interessantesten haben wir für euch den Altar, die Kanzel und den Orgelprospekt herausgesucht. Besonders bemerkenswert sind die Details des Schalldeckels über der Kanzel mit der darauf platzierten Königskrone.

Und wie immer – solltet ihr die Kirche besuchen, macht bitte ein schönes Foto und teilt es mit uns in den Kommentaren.

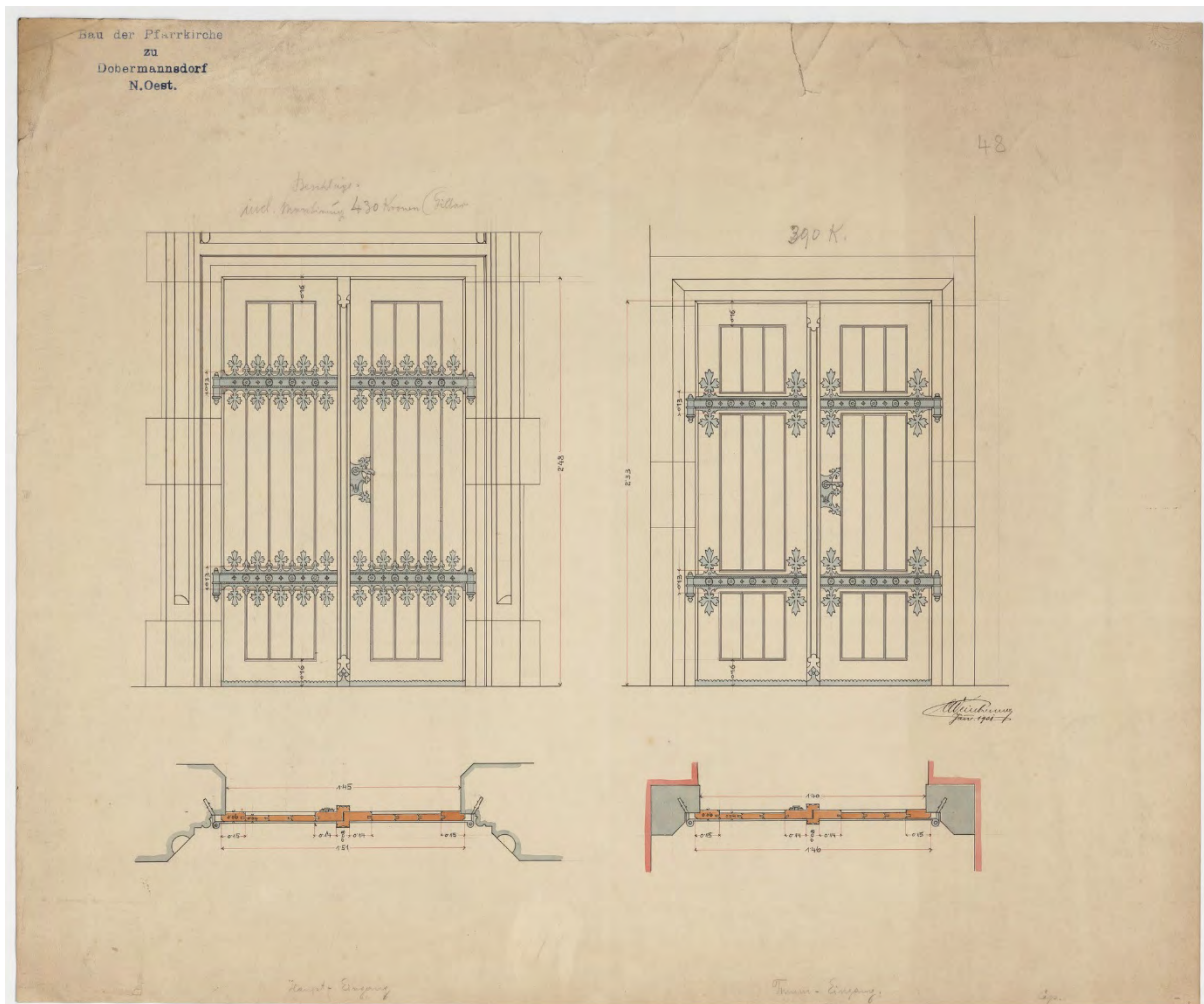
Facebook-Link

<https://www.facebook.com/mzabrno/posts/1806835879681253>

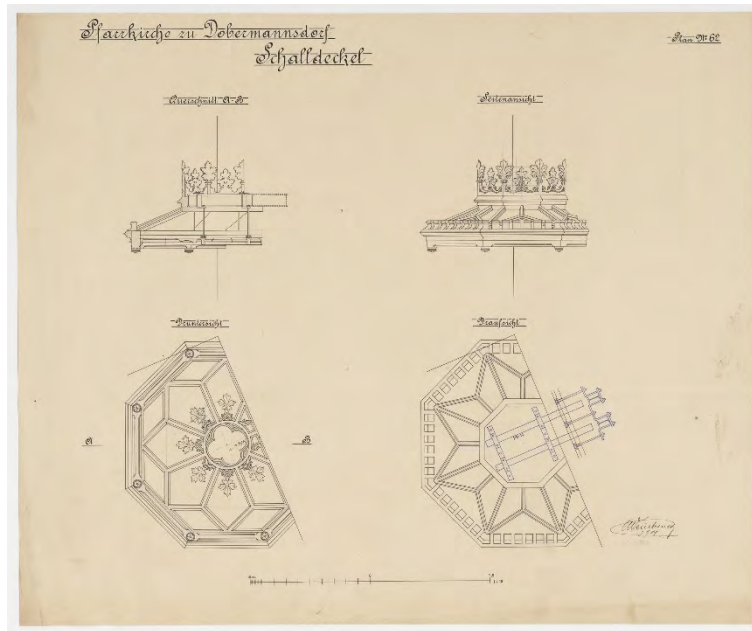
<https://www.erzdioezese-wien.at/dobermannsdorf>

https://de.wikipedia.org/wiki/Pfarrkirche_Dobermannsdorf


[sign 6022](#) ... Bau der Pfarrkirche zu Dobermannsdorf N.Oest. / Detail der Türgestaltung / CW Jän. 1901




[sign 6034](#) ... Pfarrkirche zu Dobermannsdorf / Schalldeckel / Plan № 62 / Querschnitt A-B /
Seitenansicht / Draufsicht / 1:10 / CW 1901



[sign 6039](#) ... Pfarrkirche zu Dobermannsdorf. / Orgel. / Plan № 63 / 1:10 / CW Juni 1901



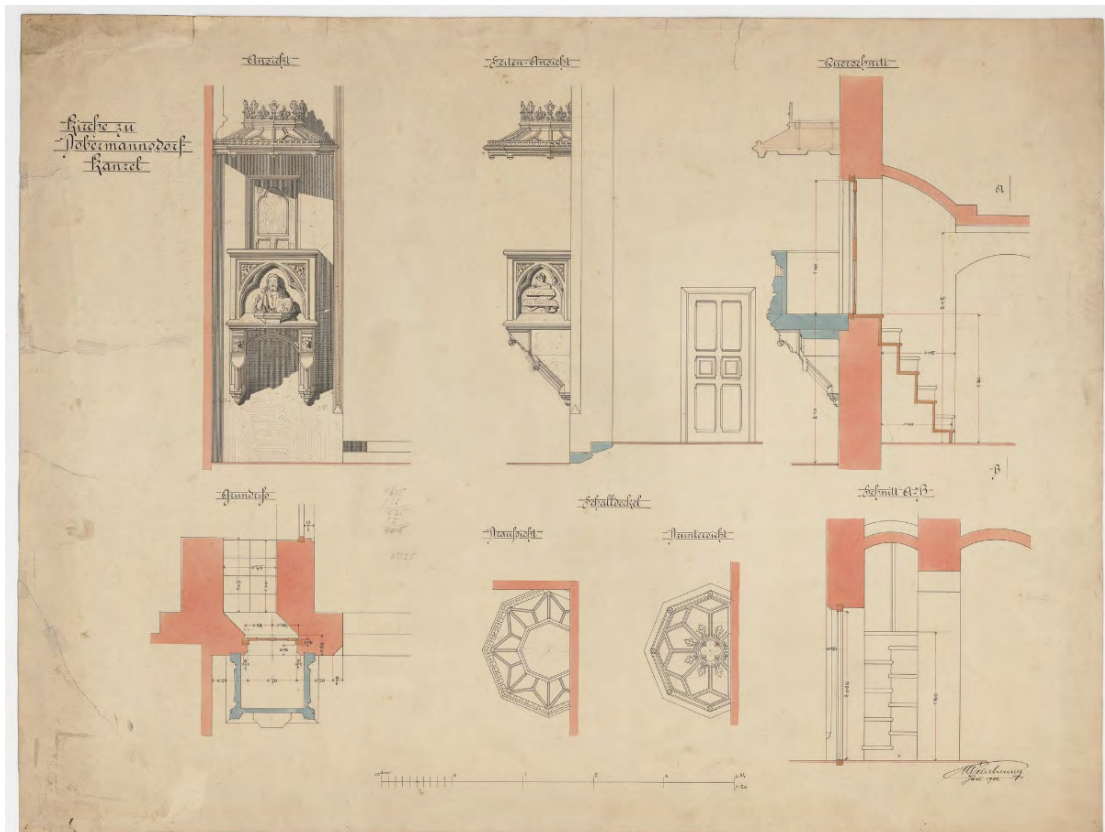
[sign 6043](#) ... Pfarrkirche zu Dobermannsdorf. / Taufbrunnen / Maßstab 1:10 / CW Juli 1901



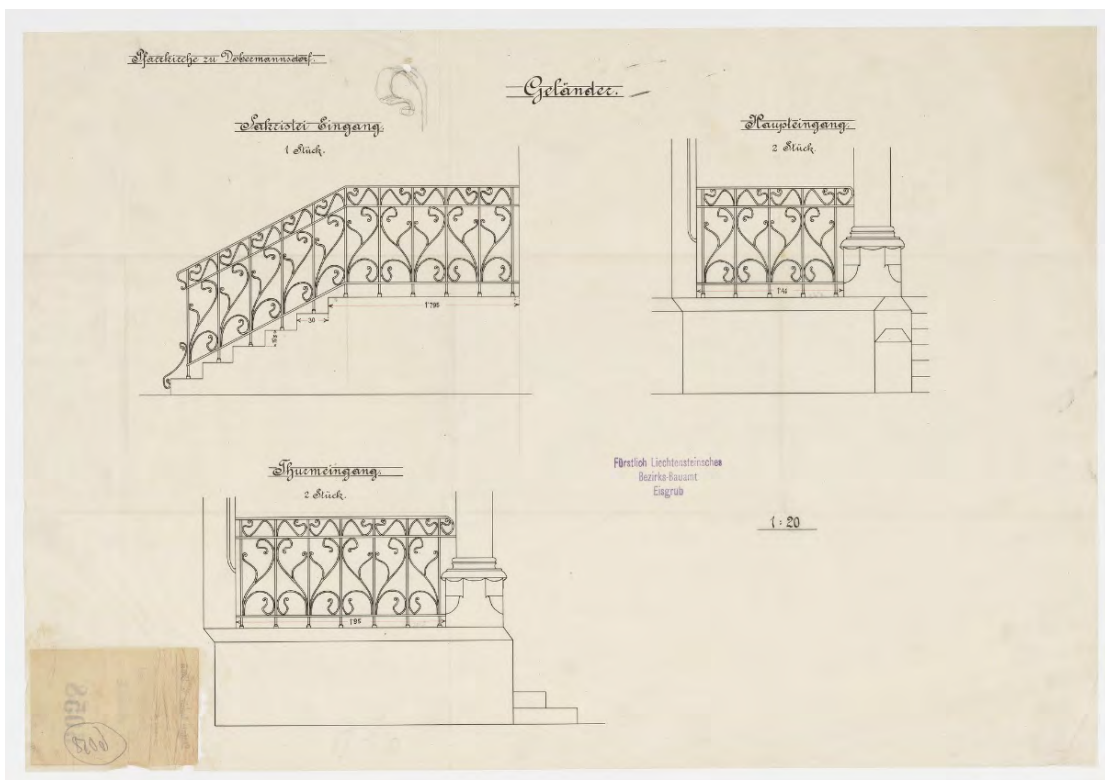
[sign 6053](#) ... Pfarrkirche zu Dobermannsdorf. / Seiten-Altar. / 1:10 / CW Juli 1901



[sign 6055](#) ... Kirche zu Dobermannsdorf. / Kanzel / Ansicht / Seiten-Ansicht / Querschnitt / Grundriß / Schalldeckel Draufsicht Druntersicht / Schnitt A-B / 1:20 / CW Jän. 1901



[sign 6058](#) ... Pfarrkirche zu Dobermannsdorf. / Geländer. / Sakristei-Eingang. 1 Stück. / Haupteingang. 2 Stück. / Thurmeingang 2 Stück. / 1:20 / Stempel: Fürstlich Liechtensteinsches Bezirks-Bauamt Eisgrub



Karel Weinbrenner

Díl XVII: Dobermannsdorf, kostel, interiér

Jak jsme avizovali v minulém díle našeho seriálu, dnes vám předkládáme plány výzdoby interiéru kostela v Dobermannsdorfu. Jako nejzajímavější jsme si pro vás připravili oltář, kazatelnu či prospekt varhan. Obzvláště pozoruhodné jsou detaily ozvučné desky nad kazatelnou s královskou korunou umístěnou na její horní části.

A jako tradičně – pokud půjdete okolo, budeme rádi, když pořídíte nějakou pěknou fotografii a podělíte se s námi o ni v komentářích.

č. 6022 ... Kostel v Dobermannsdorf (detail zdobení dveří), rok 1901

č. 6034 ... Kostel v Dobermannsdorf (ozvučná deska), rok 1901

č. 6039 ... Kostel v Dobermannsdorf (varhany), rok 1901

č. 6043 ... Kostel v Dobermannsdorf (křtitelnice), rok 1901

č. 6053 ... Kostel v Dobermannsdorf (boční oltář), rok 1901

č. 6055 ... Kostel v Dobermannsdorf (kazatelna), rok 1901

č. 6058 ... Kostel v Dobermannsdorf (zábradlí), b. d.

Carl Weinbrenner

Teil XVIII: Mistelbach, Kirche, Teil I
22.08.2022

Das Gebäude, das wir euch heute vorstellen, befindet sich wieder in Österreich – diesmal in [Mistelbach an der Zaya](#). Das Kirchlein wurde zwischen 1904 und 1905 ursprünglich als Spitalskapelle für das Armenspital erbaut. – Im Zuge des Ausbaus der Mitschastraße wurde 1904 die alte Kapelle abgetragen und bereits am 19. November 1905 die neue Spitalskapelle eingeweiht. – Heute ist die Elisabethkirche im Besitz der [evangelischen Pfarrgemeinde](#).

Wie bereits bei der vorangegangenen Kirche haben wir uns auch hier entschieden, die Pläne in zwei Teilen zu veröffentlichen. In der heutigen Folge bringen wir verschiedene Ansichten der Kirche, den Grundriss, diverse Schnitte und Details der Dachkonstruktion.

Facebook-Link

<https://www.facebook.com/mzabrno/posts/1811579442540230>

Mistelbach - [Facebook](#) / Mistelbach - [Sehenswürdigkeiten](#) /
Elisabethkirche - [evang. Pfarrgemeinde Laa-Mistelbach](#) / Elisabethkirche - [Wikipedia \(DE\)](#)

[sign 8398](#) ... Spitalskapelle für Mistelbach / Vorder-Ansicht / 1:100 / CW Febr. 1900




[sign 8400](#) ... Spitalskapelle für Mistelbach / Seiten-Ansicht / 1:100 / CW Architekt



[sign 8402](#) ... Spitalskapelle für Mistelbach / Längen-Schnitt / 1:100 / CW Febr. 1900



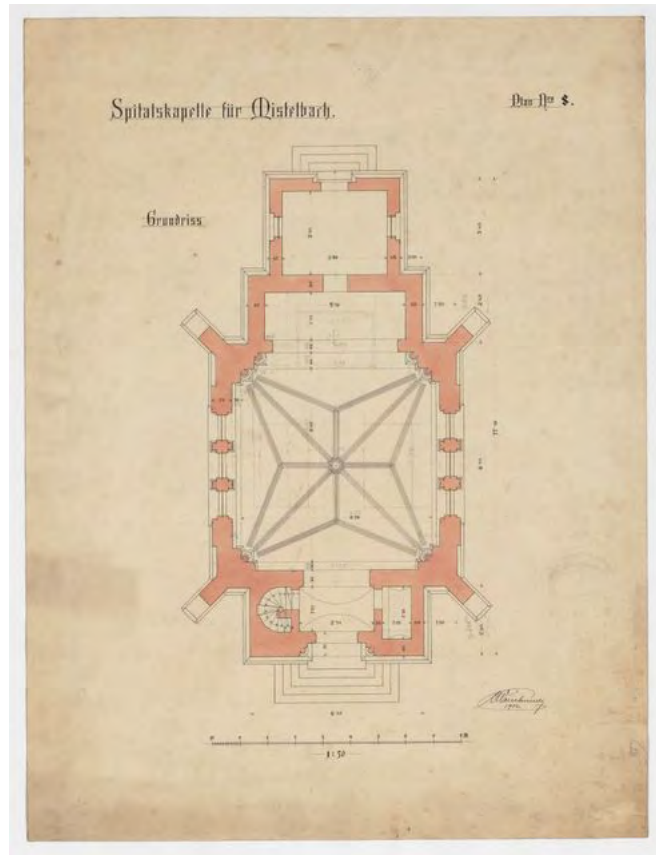
[sign 8407](#) ... Spitalskapelle für Mistelbach / Plan N^{ro} 5. / Vorderansicht / Choransicht / Schnitt A-B / Längenschnitt / 1:50 / CW 1902




[sign 8412](#) ... Spitalskapelle für Mistelbach. / Plan N^{ro} 7. / Rückansicht / CW Architekt



[sign 8405](#) ... Spitalskapelle für Mistelbach. / Plan N^{ro} 8. / Grundriss / 1:50 /
CW 1902



[sign 8414](#) ... Spitalskapelle für Mistelbach. / Plan N^{ro} 9. / Dachstuhl / Diagonalschnitt / 1:50 /
Werksatz / CW Architekt



Karel Weinbrenner

Díl XVIII: Mistelbach, kostel, část I

Stavba, kterou vám představíme dnes, se nachází opět v Rakousku – tentokrát v Mistelbach an der Zaya. Realizována byla v letech 1904–1905, původně jako špitální kaple. Dnes objekt slouží jako evangelický kostel sv. Alžběty (Elisabethkirche). I plány tohoto kostela jsme se (stejně jako tomu bylo v předešlém případě) rozhodli rozdělit do dvou dílů. V dnešním můžete vidět celkový pohled na budovu, řezy, půdorys či detaily střešní konstrukce.

A jako tradičně – pokud půjdete okolo, budeme rádi, když pořídíte nějakou pěknou fotografii a podělíte se s námi o ni v komentářích.

-
- č. 8414 ... Kaple v Mistelbach (střešní konstrukce), b. d.
 - č. 8398 ... Kaple v Mistelbach (přední pohled), rok 1900
 - č. 8400 ... Kaple v Mistelbach (boční pohled), b. d.
 - č. 8402 ... Kaple v Mistelbach (podélný řez), rok 1900
 - č. 8405 ... Kaple v Mistelbach (půdorys), rok 1902
 - č. 8407 ... Kaple v Mistelbach (pohledy a řezy), rok 1902
 - č. 8412 ... Kaple v Mistelbach (zadní pohled), b. d.

Carl Weinbrenner

Teil XIX: Mistelbach, Kirche, Teil II

29.08.2022

Wie ihr es sicher schon erwartet habt, bringen wir heute – passend zur vorangegangenen Folge – weitere Pläne von einigen interessanten Elementen der [Elisabethkirche](#) in [Mistelbach an der Zaya](#). So präsentieren wir Details der Innenausstattung, wie zum Beispiel dem Chor, dem Altar oder einen Schnitt durch die Kirchen-Vorhalle. Neben dem Innenraum gibt es auch Pläne des Turms und Details vom Hauptgesimse.

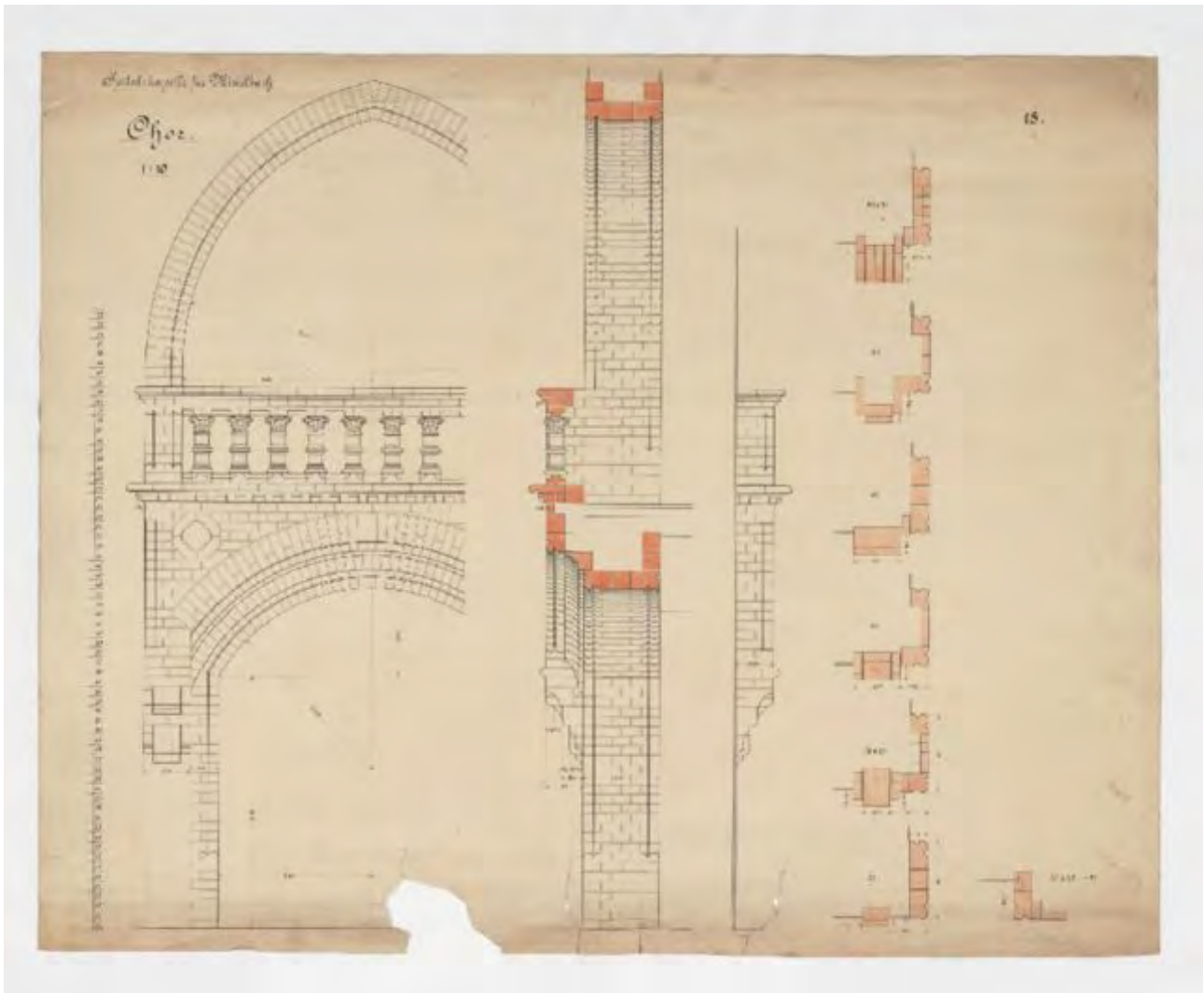
Facebook-Link

<https://www.facebook.com/mzabrno/posts/1816646408700200>


Mistelbach - [Facebook](#) / Mistelbach - [Sehenswürdigkeiten](#) /

Elisabethkirche - [evang. Pfarrgemeinde Laa-Mistelbach](#) / Elisabethkirche - [Wikipedia \(DE\)](#)


[sign 8423](#) ... Spitalskapelle für Mistelbach. / 18. / Chor. / 1:10 / o. D.




[sign 8427](#) ... Spitalskapelle für Mistelbach. / Bl. Nr 46. / Thurmhelm. / 1:20 / o. D.




[sign 8428](#) ... Mistelbach (Turm)




[sign 8429](#) ... Spitalskapelle für Mistelbach. / Thurm / 1:20 / o. D.




[sign 8430](#) ... Spitalskapelle für Mistelbach. / Thurmhelm-Detail. / M= 1:10 / CW 1904



[sign 8435](#) ... Spitalskapelle für Mistelbach. / Pl. № 62. / Schnitte durch die Vorhalle. / 1:50 / o. D.



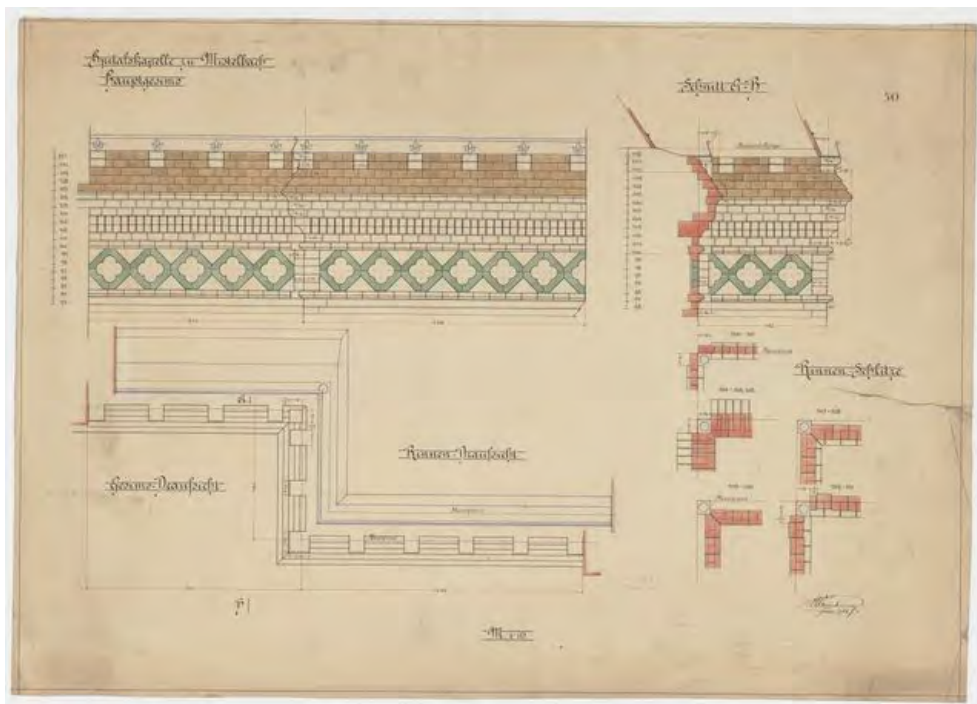
[sign 8436](#) ... Spitalskirche für Mistelbach. / Bl. Nr 51. / Thür beim Haupteingang. / Thür beim Sakristeieingang. / 1:10 / CW o. D.



[sign 8453](#) ... Spitalskapelle für Mistelbach. / Altar. / 1:10 / CW Architekt 1905



[sign 8456](#) ... Spitalskapelle zu Mistelbach. / 50 / Hauptgesims / Schnitt A-B / Gesims-Draufsicht / Rinnen-Draufsicht / Rinnen-Schlitz / M. 1:10 / CW Juni 1904



Karel Weinbrenner

Díl XIX: Mistelbach, kostel, část II

Jak jste jistě čekali, v dnešním díle navážeme na díl předchozí, a to představením plánů některých zajímavých prvků evangelického kostela sv. Alžběty (Evangelische Elisabethkirche) v Mistelbach an der Zaya. Konkrétně jsme si pro vás připravili ukázky některých částí interiéru, jako například kůru, oltáře či řez předsíní kostela. Kromě interiéru zde můžete vidět také řez věží a detail hlavní římsy fasády.

- č. 8423 ... Kaple v Mistelbach (detail kůru), b. d.
- č. 8427 ... Kaple v Mistelbach (detail věže – pohledy a řezy), b. d.
- č. 8428 ... Kaple v Mistelbach (věž), b. d.
- č. 8429 ... Kaple v Mistelbach (detail věže), b. d.
- č. 8430 ... Kaple v Mistelbach (detail vrcholu věže), rok 1904
- č. 8435 ... Kaple v Mistelbach (řez předsíní), b. d.
- č. 8436 ... Kaple v Mistelbach (hlavní vchodové dveře a dveře do sakristie), b. d.
- č. 8453 ... Kaple v Mistelbach (oltář), rok 1905
- č. 8456 ... Kaple v Mistelbach (detail hlavní římsy), rok 1904

Carl Weinbrenner

Teil XX: Kleine Bauwerke oder »Weinbrenner Allerlei II«
05.09.2022

Da wir in den vergangenen vier Folgen größere Bauwerke mit zahlreichen Plänen gebracht haben, bringen wir heute eine Mischung kleinerer Bauten zu denen weniger Pläne vorhanden sind. Zum Beispiel das Forstamtsgebäude der Stadt Lundenburg [[Břeclav](#)] aus dem Jahr 1891 und ein Hegerhaus nächst der Nordbahnstrecke für das Revier Pohanska. Abschließend bringen wir noch drei Entwürfe für den Kirchturm in [Hausbrunn](#) – Bezirk Mistelbach, von denen zwei nicht realisiert wurden. Beurteilt selbst, welcher Entwurf euch am besten gefällt.


Facebook-Link

<https://www.facebook.com/mzabrno/posts/1821764108188430>


[sign 0308](#) ... Forstamts-Gebäude zu Lundenburg / Ansicht gegen die Landshuter Straße / Rückwärtige Ansicht / CW 2. Nov. 1891. / nicht durchgeführt




[sign_0309](#) ... Forstamts-Gebäude in Lundenburg /
Ansicht von der Dammstraße gegen die Pohanska / Grundriß /
CW 2. Nov. 1891. / nicht durchgeführt




[sign 1198](#) ... Hegerhaus für das Revier Pohanska nächst der Nordbahnstrecke / Plan N^{ro} 4a / Ansicht gegen Nord. / Ansicht gegen Ost. / 1:50 / CW o. D.



[sign 1199](#) ... Hegerhaus für das Revier Pohanska nächst der Nordbahnstrecke / Plan N^{ro} 4b / Ansicht gegen Süd. / Ansicht gegen West. / 1:50 / CW o. D.



[sign_6151](#) ... Entwurf eines Thurmhelmes für die Pfarrkirche zu Hausbrunn. /
CW Eisgrub Juni 89



[sign 6152](#) ... Thurmhelm für die Pfarrkirche zu Hausbrunn. Projekt 2 / 1:100 / CW Nov. 89



[sign 6153](#) ... Thurmhelm für die Pfarrkirche zu Hausbrunn. Projekt 2 / 1:100 / CW Nov. 89
Anm. fd: richtig wäre Projekt 3



Karel Weinbrenner

Díl XX: Drobné stavby aneb »Weinbrennerova všehochuť II«

Protože jsme se ve čtyřech předchozích dílech věnovali velkým stavbám, v tomto vám představíme mix těch, od kterých se nám příliš plánů nedochovalo. Jedná se například o budovu lesního úřadu v [Město Břeclav](#) z roku 1891 a myslivnu pro revír Pohansko. Závěrem představujeme návrhy kostela věže v [Hausbrunn](#) – Okres Mistelbach (<http://www.hausbrunn.at> ... <https://de.wikipedia.org/wiki/Hausbrunn>), z nichž jsou dva nerealizované. Můžete sami posoudit, který z nich se vám líbí nejvíce.

- č. 0308 ... Budova lesního úřadu v Břeclavi (naproti lanžhotské cesty, pohled od přehradní cesty naproti Pohansku), rok 1891
- č. 0309 ... Budova lesního úřadu v Břeclavi (naproti lanžhotské cesty, pohled od přehradní cesty naproti Pohansku), rok 1891
- č. 1198 ... Myslivna pro revír Pohansko poblíž železnice (pohledy), b. d.
- č. 1199 ... Myslivna pro revír Pohansko poblíž železnice (pohledy), b. d.
- č. 6151 ... Střecha věže kostela v Hausbrunn (realizovaný návrh), rok 1889
- č. 6152 ... Střecha věže kostela v Hausbrunn (nerealizovaný návrh), rok 1889
- č. 6153 ... Střecha věže kostela v Hausbrunn (nerealizovaný návrh), rok 1889

Carl Weinbrenner

Teil XXI: Eisgrub, Bahnhof
12.09.2022

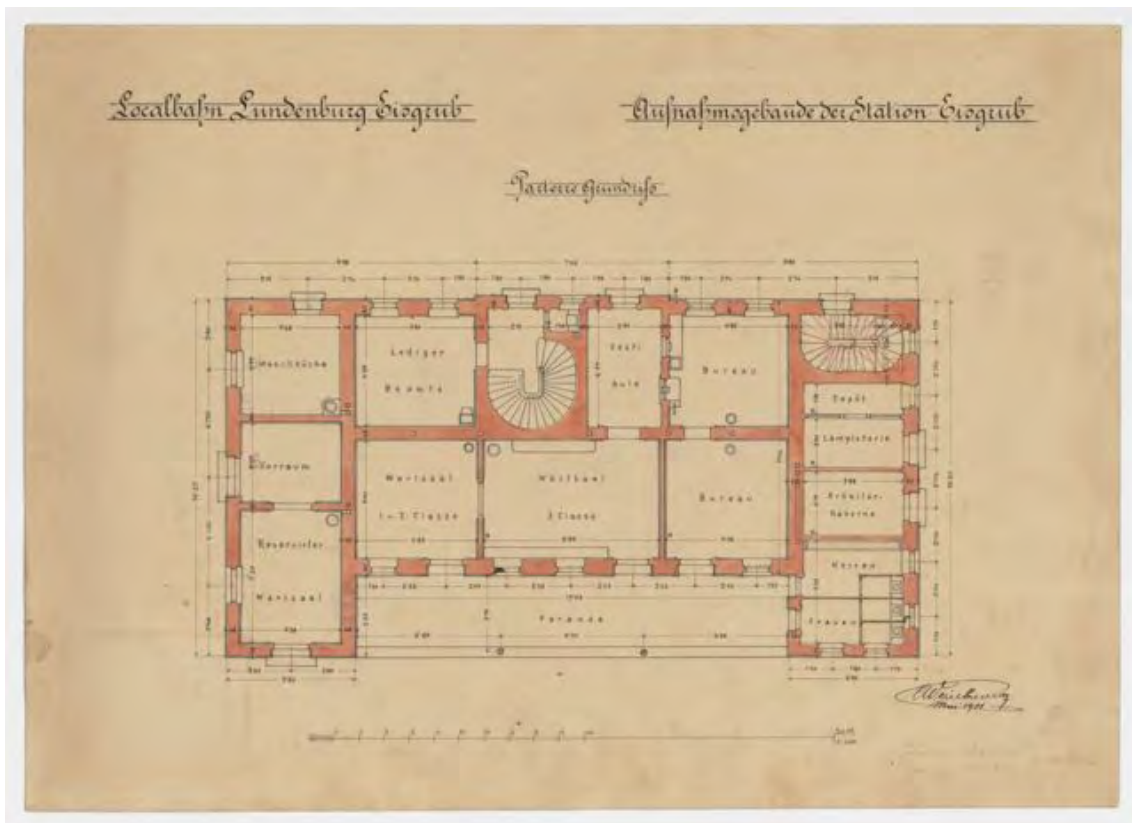
Ein recht einzigartiges – von Carl Weinbrenner entworfenes – Bauwerk ist das Bahnhofsgebäude in [Eisgrub](#) [Lednice] (im Bezirk Lundenburg [Břeclav]). Es ist eine der außergewöhnlichsten Bahnstationen in unserem Land. Es wurde 1901 erbaut und zählt heute zu den historischen Bauwerken der Stadt Eisgrub. Falls jemand von euch zufällig in das [Eisgrub-Feldsberg Areal](#) kommt, kann – er, sie, es – uns gerne aktuelle Bilder vom Bahnhof in Eisgrub senden.

[Der schönste Bahnhof in Tschechien](#) / [Touristeninformationszentrum Lednice](#) / [Eisenbahnverwaltung](#)

Facebook-Link

<https://www.facebook.com/mzabrno/posts/1826909291007245>


[sign 4565](#) ... Localbahn Lundenburg Eisgrub / Aufnahmegebäude der Station Eisgrub / Parterre Grundriß / 1:100 / CW Mai 1901



[sign 4567](#) ... Localbahn Lundenburg - Eisgrub / Aufnahmegebäude der Station Eisgrub / Ansicht von der Zufahrtstraße. / 1:100 / CW Mai 1901




[sign 4568](#) ... Localbahn Lundenburg - Eisgrub. / Aufnahmegebäude der Station Eisgrub. / Façade an der Zufahrtstraße. / 1:50 / o. D. → realisierte Version




[sign 4571](#) ... Localbahn Lundenburg - Eisgrub. / Aufnahmegebäude der Station Eisgrub. /
Façade an der Bahnseite. / 1:50 / o. D.



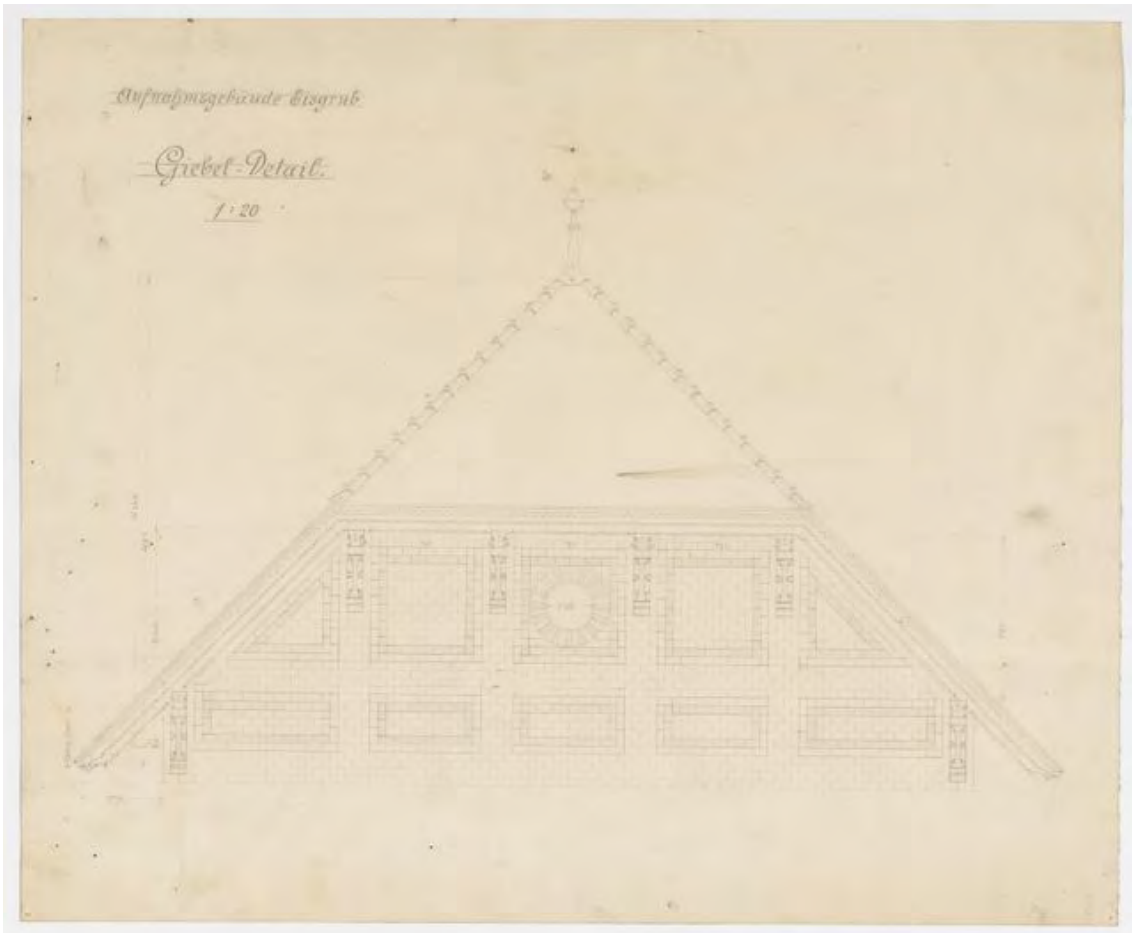
[sign 4573](#) ... Localbahn Lundenburg - Eisgrub. / Aufnahmegebäude der Station Eisgrub. /
Ost-Façade. / 1:50 / o. D.



[sign 4575](#) ... Localbahn Lundenburg - Eisgrub. / Aufnahmegebäude der Station Eisgrub. / West-Façade. / 1:50 / o. D.



[sign 4578](#) ... Aufnahmegebäude Eisgrub / Giebel-Detail. / 1:20 / o. D.



Karel Weinbrenner

Díl XXI: Lednice, nádraží

Jednou ze zajímavých užitkových staveb, které Karl Weinbrenner navrhl, je i budova nádraží v [Lednice](#) (okres Břeclav). Jedná se o jednu z nejpozoruhodnějších nádražních budov v naší republice. K její realizaci došlo v roce 1901 a je další z originálních staveb nacházejících se v Lednici. Kdo by se náhodou chystal do [Lednicko-valtický areál](#), může se nám na tomto nádraží vyfotit.

[Nejkrásnější nádraží ČR](#) / [Turistické informační centrum Lednice](#) / [Správa železnic](#)

- č. 4565 ... Nádražní budova v Lednici (půdorys přízemí), rok 1901
- č. 4567 ... Nádražní budova v Lednici (pohled z ulice), rok 1901
- č. 4568 ... Nádražní budova v Lednici (pohled z ulice; detail fasády – realizovaný návrh), b. d.
- č. 4571 ... Nádražní budova Lednici (detail fasády od perónu), b. d.
- č. 4573 ... Nádražní budova Lednici (pohled z východu), b. d.
- č. 4575 ... Nádražní budova Lednici (pohled ze západu), b. d.
- č. 4578 ... Nádražní budova v Lednici (detail štítu), b. d.

Carl Weinbrenner

Teil XXII: Erdpreß, Kapelle

19.09.2022

In der heutigen Ausgabe ziehen wir von Mähren nach Niederösterreich, wo sich in Erdpreß (<https://de.wikipedia.org/wiki/Erdpreß>) die Kapelle des Hl. Vitus befindet, welche ebenfalls aus der Feder des bekannten und begnadeten Architekten Carl Weinbrenner stammt. Er entwarf dieses Bauwerk 1902 in zwei Varianten – wir stellen euch beide vor. Beurteilt selbst, ob man sich für die schönere Version entschieden hat (ihr könnt uns eure Meinung im Kommentar zu unserer Geschichte mitteilen). Die Kapelle wurde in den Jahren 1905–1906 errichtet.

[Einhundert Jahre Kirche Erdpreß](#), von Johann Öttl und OSR Friedrich Wendy


Facebook-Link

<https://www.facebook.com/mzabrno/posts/1831937837171057>

[sign 6123](#) ... Kapelle für die Gemeinde Erdpreß. / Vorder-Ansicht. / 1:50 / CW Dez. 1902



[sign 6126](#) ... Kapelle für die Gemeinde Erdpreß / Vorder-Ansicht. / 1:100 / CW Sept. 1902 → nicht realisiert



[sign 6128](#) ... Kapelle für die Gemeinde Erdpreß. / Seitenansicht. / 1:50 / CW Dez. 1902




[sign 6130](#) ... Kapelle für die Gemeinde Erdpreß / Seiten-Ansicht / 1:100 /
CW Sept. 1902 → nicht realisiert



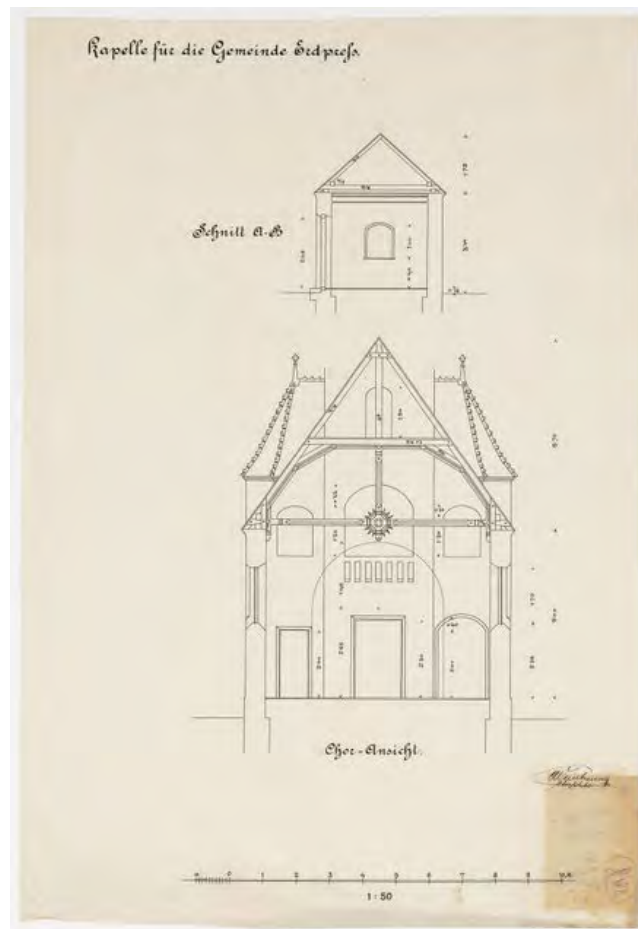
[sign 6131](#) ... Kapelle für die Gemeinde Erdpreß / Choransicht / 1:100 /
CW Sept. 1902 → nicht realisiert



[sign 6132](#) ... Kapelle für die Gemeinde Erdpreß. / Längenschnitt. / Schnitt AB / Schnitt C-D / 1:50 / CW Architekt o. D.



[sign 6138](#) ... Kapelle für die Gemeinde Erdpreß. / Schnitt A-B / Chor-Ansicht. / CW Architekt o. D.



Karel Weinbrenner

Díl XXII: Erdpreß, kaple

Dnešním dílem se přesuneme z Moravy opět do Dolních Rakous, kde ve vesnici Erdpreß stojí kaple svatého Víta, která také pochází z pera nám dobře známého nadaného architekta Karla Weinbrennera. Tuto stavbu navrhl v roce 1902 hned ve dvou variantách – obě z nich vám předkládáme. Sami posuďte, jestli vybrali tu hezčí (o svých preferencích můžete hlasovat v anketě v našem příběhu). K realizaci bylo přistoupeno v roce 1905 a stavělo se až do roku 1906.

- č. 6123 ... Kaple v Erdpreß (přední pohled; realizovaná stavba), rok 1902
- č. 6126 ... Kaple v Erdpreß (přední pohled; nerealizovaná stavba), rok 1902
- č. 6128 ... Kaple v Erdpreß (boční pohled; realizovaná stavba), rok 1902
- č. 6130 ... Kaple v Erdpreß (boční pohled; nerealizovaná stavba), rok 1902
- č. 6131 ... Kaple v Erdpreß (pohled zezadu; nerealizovaná stavba), rok 1902
- č. 6132 ... Kaple v Erdpreß (řezy; realizovaná stavba), b. d.
- č. 6138 ... Kaple v Erdpreß, b. d.

Carl Weinbrenner

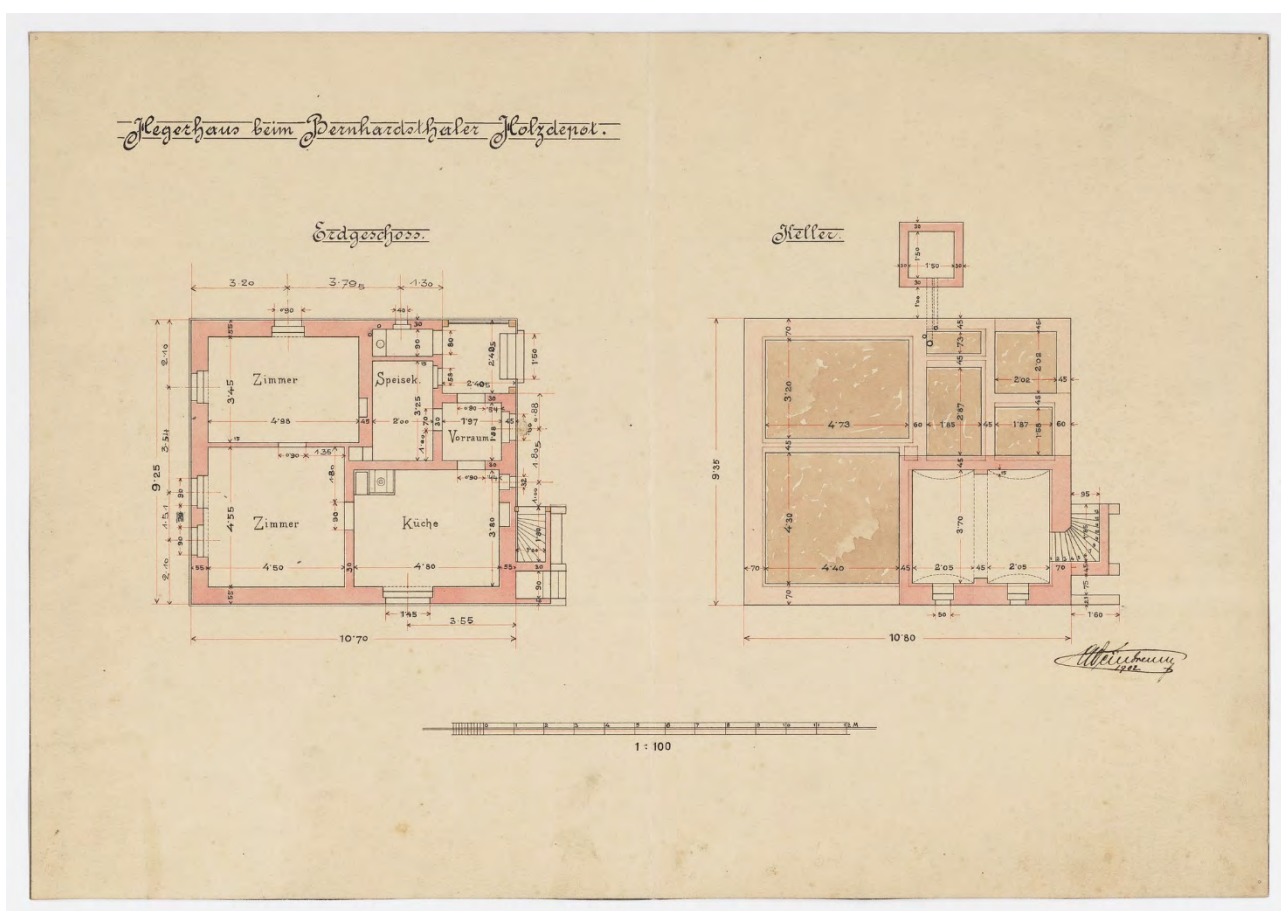
Teil XXIII: Bernhardsthal, Hegerhaus beim Bernhardsthaler Holzdepot
26.09.2022

Nach der vorangegangenen Folge über die Kapelle in Erdpreß bleiben wir auch diesmal in Österreich und gehen Richtung Norden an die tschechische Grenze, nach Bernhardsthal. Hier befindet sich im Föhrenwald ein weiteres Hegerhaus von Carl Weinbrenner. Die Zeichnungen stammen aus den Jahren 1902–1903.

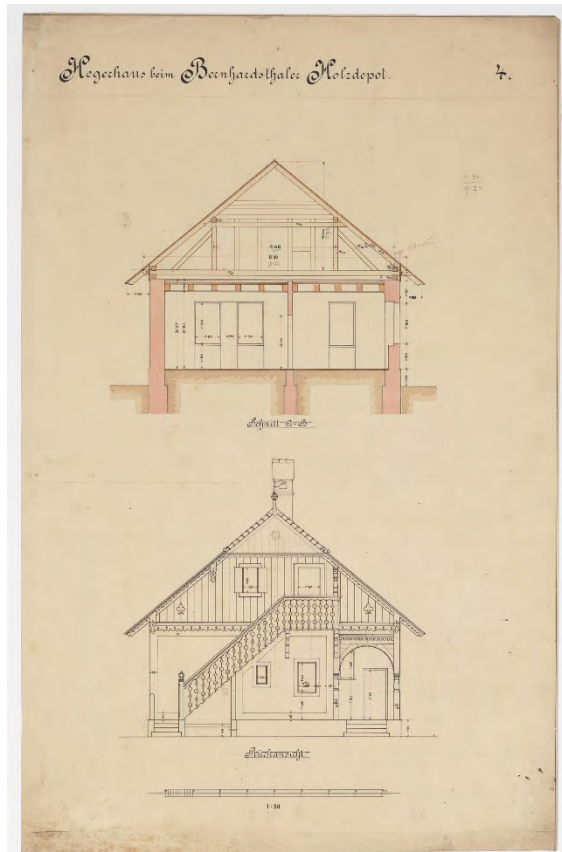
Facebook-Link

<https://www.facebook.com/100082382538627/posts/140686985354052>

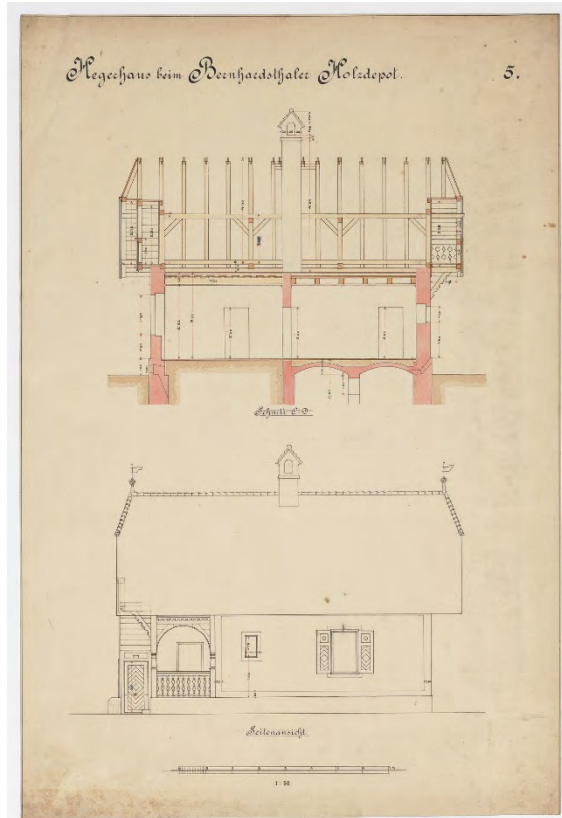
[sign 5842](#) ... Hegerhaus beim Bernhardsthaler Holzdepot. / Erdgeschoss. / Keller. / 1:100 /
CW 1902




[sign 5845](#) ... Hegerhaus beim Bernhardsthaler Holzdepot. / 4. / Schnitt A-B / Rückansicht. / 1:50 / o. D.




[sign 5844](#) ... Hegerhaus beim Bernhardsthaler Holzdepot. / 5. / Schnitt C-D / Seitenansicht. / 1:50 / o. D.



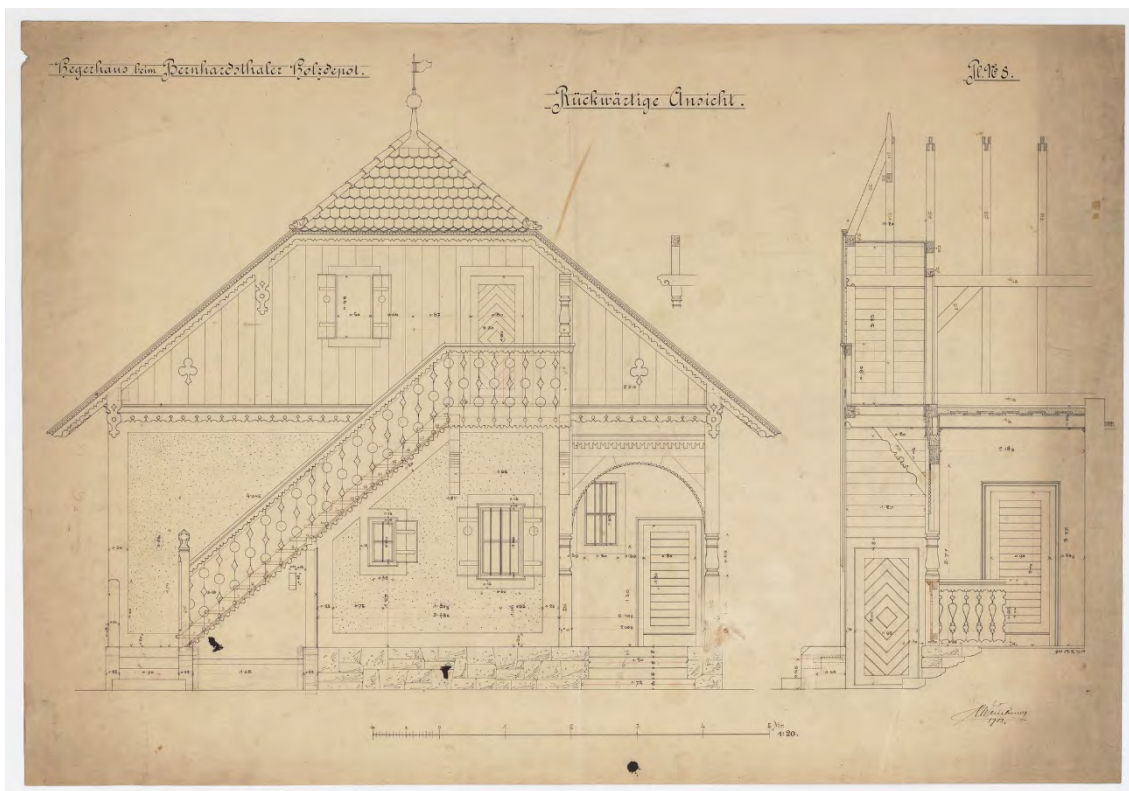
[sign 5843](#) ... Hegerhaus beim Bernhardsthaler Holzdepot. / 6. / Vorderansicht. / Erdgeschoss. / Keller. / 1:100 / CW 1903



[sign 5846](#) ... Hegerhaus beim Bernhardsthaler Holzdepot. / Pl. № 7. / Vorderansicht. / 1:20 / gez. M. Z. 1903 / CW 1903 → gezeichnet Architekt Ing. Max Zehenter



[sign 5847](#) ... Hegerhaus beim Bernhardsthaler Holzdepot. / Pl. № 8. / Rückwärtige Ansicht. / 1:20 / gez. M. Z. 1903 / CW 1903 → gezeichnet Architekt Ing. Max Zehenter



Karel Weinbrenner

Díl XXIII: Bernhardsthal, Hájovna u Bernhardsthalského skladu dřeva

Po minulém díle v Erdpreßu neopustíme Rakousko ani tentokrát, pouze se přesuneme na sever blíže k českým hranicím na území obce Bernhardsthal. Zde se v lese Föhrenwald nachází další z hájenek od Karla Weinbrennera. Nákrasy pocházejí z let 1902–1903.

č. 5842 ... rok 1902

č. 5843 ... rok 1903

č. 5844 ... rok b. d.

č. 5845 ... rok b. d.

č. 5846 ... rok 1903

č. 5847 ... rok 1903

Carl Weinbrenner

Teil XXIV: Unter-Themenau, Knabenschule, Teil I
03.10.2022


Mit unserer heutigen Ausgabe kehren wir wieder zurück nach Unter-Themenau [[Poštorná](#)]. Für diesen Ort hat Carl Weinbrenner in den Jahren 1902–1903 ein Schulgebäude entworfen. Ursprünglich war es eine Knabenschule, heute ist es die Grundschule Comenius (Komenský) Lundenburg [[Komenského Břeclav](#)]. Heute dient das Gebäude als Schule für Schüler und Schülerinnen der 2. Bildungsstufe. 1906 wurde an dieser Schule erstmals der Unterricht aufgenommen. Heute präsentieren wir euch hauptsächlich die Außenansichten, in der nächsten Ausgabe folgen die Pläne der Innenraumgestaltung. <https://www.zspostorna.cz>

[Lundenburg / Slowakischer Verband Unterthemenau – Pferde / Stadtbücherei - Filiale Unterthemenau](#)


Facebook-Link

<https://www.facebook.com/100071650290823/posts/197563815975294>

[sign 7279](#) ... Knabenschule für Unter-Themenau / Vorder-Ansicht / 1:100 /
CW Architekt 1902



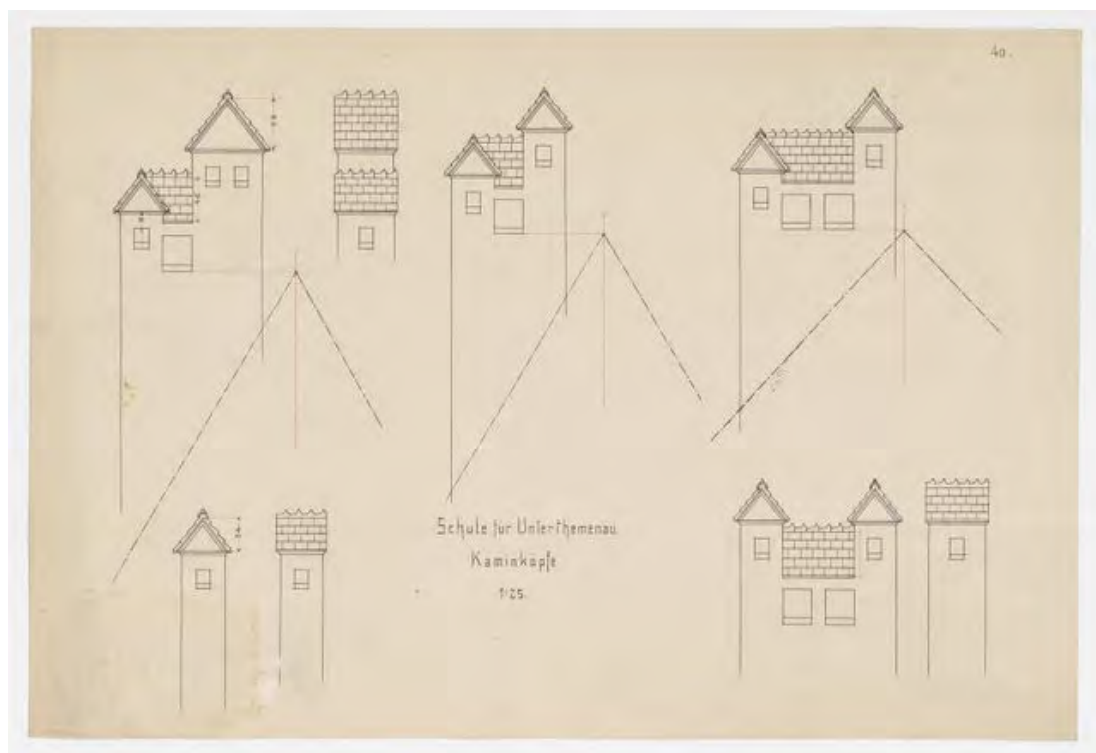
[sign 7274](#) ... Knabenschule für Unter-Themenau. / Plan N^o 18. /
Schnitt durch das Hauptgebäude. / 1:100 / (1903)



[sign 7277](#) ... Knabenschule für Unter-Themenau. / Plan N^o 20. / Hoffaçade. / 1:100 / CW 1902



[sign 7290](#) ... Schule für Unter-Themenau / Kaminköpfe. / 40. / 1:25. / gezeichnet? o. D.



Karel Weinbrenner

Díl XXIV: Poštorná, chlapecká škola, část I

Opět se v našem seriálu vracíme do [Poštorná](#), pro kterou letech 1902–1903 Karl Weinbrenner navrhl budovu školy. Původně se jednalo o školu chlapeckou, dnes jde o zš [Komenského Břeclav](#). Budova dnes slouží jako škola pro žáky 2. stupně. Vyučování na ní bylo zahájeno v roce 1906. V tomto díle se zaměříme zejména na exteriéry, v dalším se pak můžete těšit na plány interiérů. <https://www.zspostorna.cz>

[Město Břeclav](#) / [Slovácký krúžek Poštorná – Koňaré](#) /
[Městská knihovna Břeclav - pobočka Poštorná](#)

č. 7279 ... Chlapecká škola v Poštorné (přední pohled), rok 1902

č. 7274 ... Chlapecká škola v Poštorné (řez hlavní budovou), rok 1903

č. 7277 ... Chlapecká škola v Poštorné (fasáda), rok 1902

č. 7290 ... Chlapecká škola v Poštorné (komínové hlavice), b. d.

Carl Weinbrenner

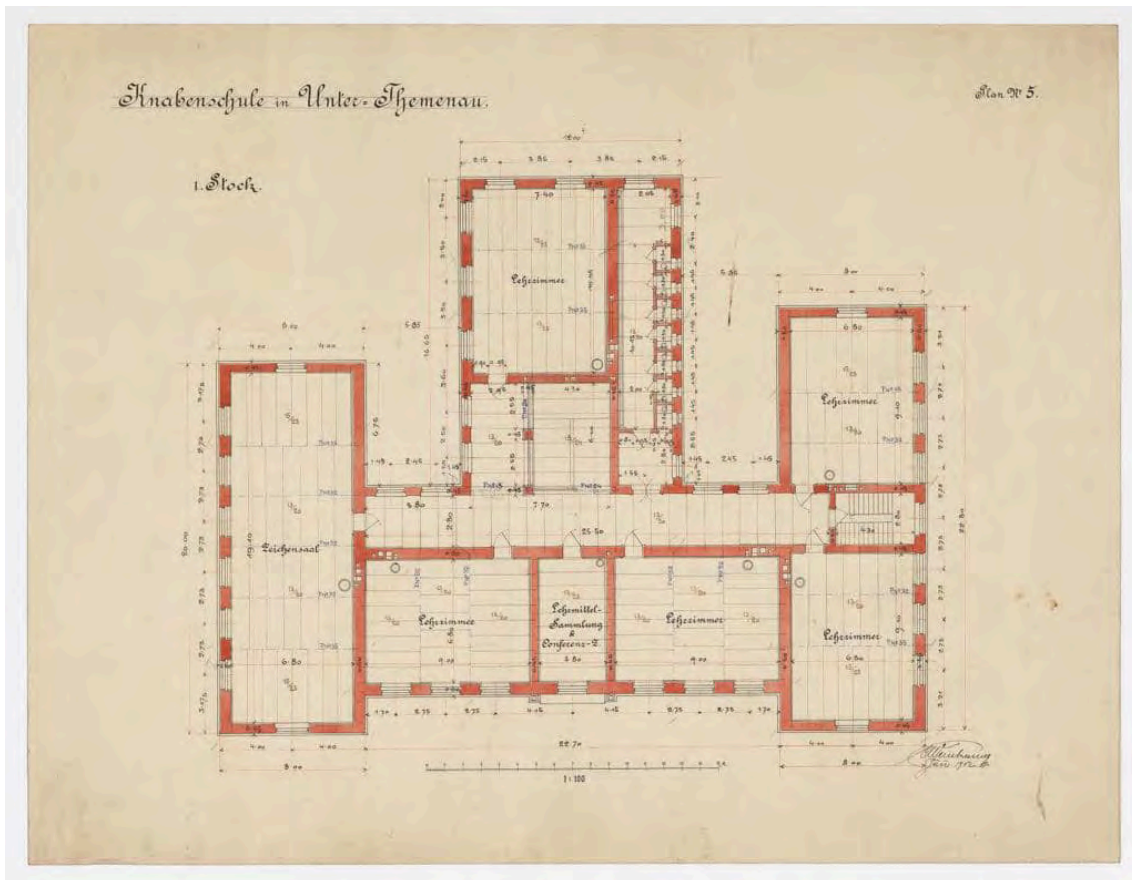
Teil XXV: Unter-Themenau, Knabenschule, Teil II
10.10.2022

Wie im letzten Teil versprochen, setzen wir heute unseren Beitrag über die ursprüngliche Knabenschule in Unter-Themenau [[Poštorná](#)] – errichtet in den Jahren 1902–1903 – fort. Diesmal bringen wir Grundriss- und Schnittzeichnungen einiger Gebäude- und Innenraumteile. Grundschule Comenius Lundenburg [základní škola ... [zš Komenského Břeclav](#)]

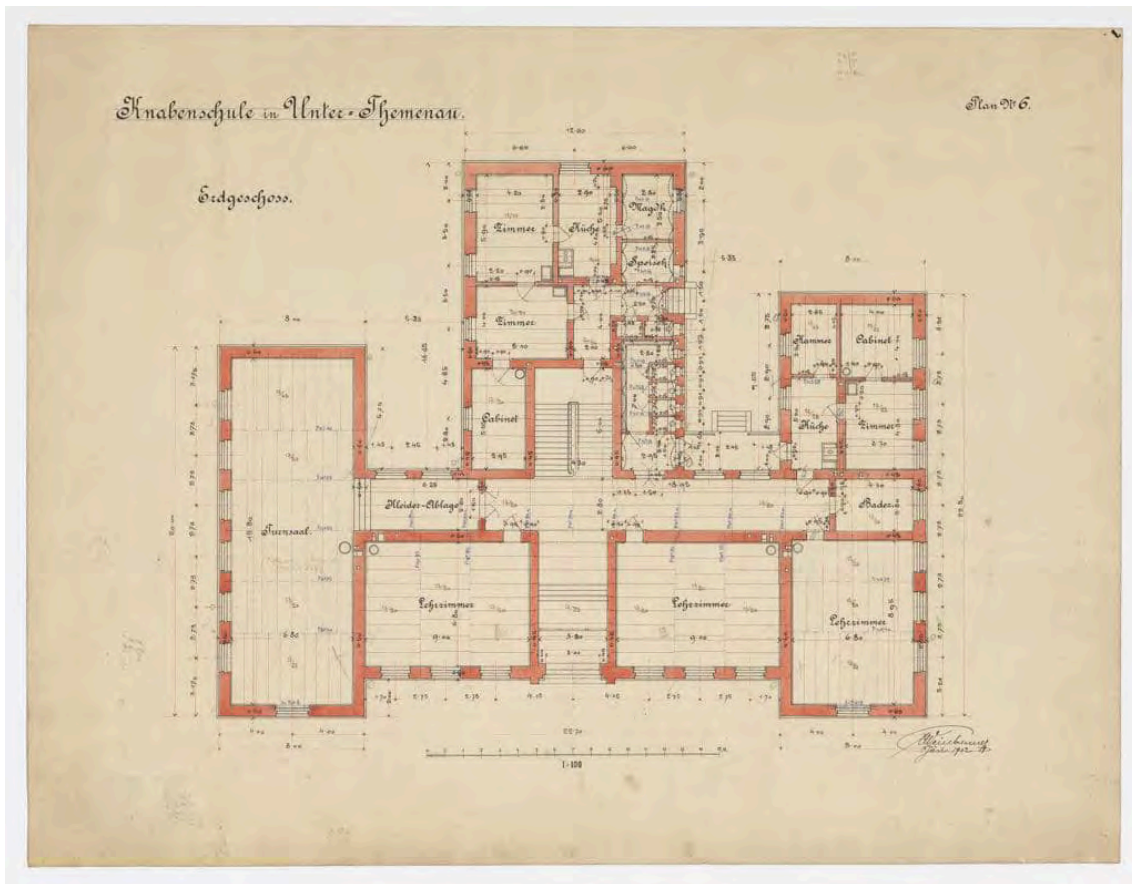
Facebook-Link

<https://www.facebook.com/100071650290823/posts/198760212522321>

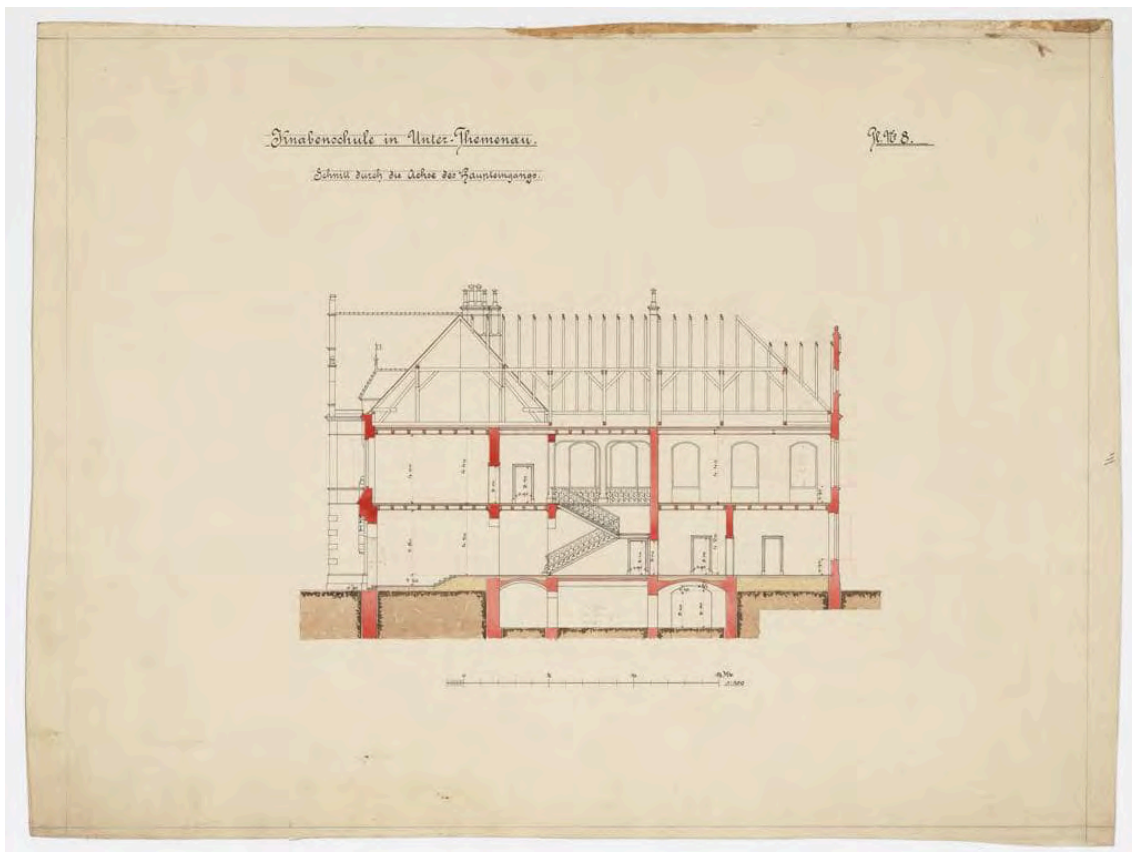
[sign 7255](#) ... Knabenschule in Unter-Themenau. / Plan № 5. / (Grundriss) 1. Stock / 1:100 / CW Jän. 1902




[sign 7256](#) ... Knabenschule in Unter-Themenau. / Plan N^o 6. / (Grundriss) Erdgeschoss / 1:100 / CW Jän. 1902




[sign 7259](#) ... Knabenschule in Unter-Themenau. / Plan N^o 8. / Schnitt durch die Achse des Haupteingangs. / 1:100 / o. D.




[sign 7260](#) ... Knabenschule in Unter-Themenau. / Plan N^o 9. /
Querschnitt durch den Haupttract. / 1:100 / o. D.



[sign 7261](#) ... Knabenschule in Unter-Themenau. / Plan N^o 10. /
Längsschnitt durch die Corridore. / 1:100 / o. D.



[sign 7262](#) ... Knabenschule in Unter-Themenau. / Plan № 11. /
Theilzeichnung der Vorder-Ansicht. / Maßstab 1:50 / o. D.



Karel Weinbrenner

Díl XXV: Poštorná, chlapecká škola, část II

Jak jsme slíbili v minulém díle, navazujeme dnes na náš předchozí příspěvek o původně chlapecké škole v [Poštorné](#) z let 1902–1903. Tentokrát přinášíme půdorysy a řezy některými částmi interiéru. [zš Komenského Břeclav](#)

-
- č. 7262 ... Chlapecká škola v Poštorné (detail přední fasády), b. d.
 - č. 7261 ... Chlapecká škola v Poštorné (podélný řez chodbou), b. d.
 - č. 7260 ... Chlapecká škola v Poštorné (průřez hlavním traktem), b. d.
 - č. 7259 ... Chlapecká škola v Poštorné (průřez osou hlavního vchodu), b. d.
 - č. 7256 ... Chlapecká škola v Poštorné (půdorys přízemí), rok 1902
 - č. 7255 ... Chlapecká škola v Poštorné (půdorys prvního patra), rok 1902

Carl Weinbrenner

Teil XXVI: Katzelsdorf, Kirche, Teil I/III

17.10.2022

Es ist wieder Montag und damit folgt – wie gewohnt – ein weiterer Teil unserer Weinbrenner-Reihe! Heute wechseln wir vom schönen Unterthemenau [[Poštorná](#)] zum österreichischen Ort [Katzelsdorf](#) und sehen uns die Pläne der dortigen Kirche (Katholische Pfarrkirche Hl. Bartholomäus in Katzelsdorf bei Bernhardsthal) an. Da mehrere Pläne von dieser Kirche erhalten geblieben sind, haben wir sie in zwei weitere Teile geteilt, auf die ihr euch heute schon freuen könnt. Die Pläne stammen aus den Jahren 1902 bis 1905.

Wie sieht es bei euch aus, ward ihr schon einmal in Katzelsdorf? Solltet ihr Fotos von der Kirche haben, die ihr in den Kommentaren teilen möchtet, würden wir uns darüber sehr freuen.


[Katzelsdorfer Kirchenführer](#), von Dieter Friedl (DE)

[1693-1993 ... 300 Jahre Pfarre Katzelsdorf](#), von Leopold Graf und Dieter Friedl (DE)


Facebook-Link

<https://www.facebook.com/100071650290823/posts/199971272401215>


[sign 6866](#) ... Pfarrkirche für Katzelsdorf / Grundriß / 1:100 / CW fstl. Architekt 1902 / nicht realisierte Version



[sign 6867](#) ... Pfarrkirche für Katzelsdorf / Vorder-Ansicht / 1:100 / CW fstl. Architekt 1902




[sign 6868](#) ... Pfarrkirche für Katzelsdorf / Seiten-Ansicht / 1:100 / CW 1902 / nicht realisierte Version




[sign_6870](#) ... Pfarrkirche für Katzelsdorf / Längenschnitt / „erstes Projekt, nicht durchgeführt“
1:100 / CW 1902




[sign_6871](#) ... Pfarrkirche für Katzelsdorf / Chor-Ansicht / „I Projekt nicht durchgeführt“ /
1:100 / CW 1902



[sign_6872](#) ... Pfarrkirche für Katzelsdorf / Querschnitte / 1:100 / CW fstl. Architekt 1902



[sign_6874](#) ... Pfarrkirche für Katzelsdorf / Thurmschnitte / 1:100 / CW fstl. Architekt 1902



Karel Weinbrenner

Díl XXVI: Katzelsdorf, kostel, část I/III

Je tu opět pondělí a s ním již tradičně další díl našeho weinbrennerovského seriálu! Dnes se z krásné [Poštorná](#) přesuneme do rakouské vesnice [Katzelsdorf](#) a prohlédneme si plány místního kostela (Katholische Pfarrkirche hl. Bartholomäus in Katzelsdorf bei Bernhardsthal). Vzhledem k tomu, že plánů kostela se dochovalo více, rozdělili jsme je ještě do dvou dalších dílů, na které se můžete těšit. Plány jsou datované lety 1902 až 1905.

A co vy, navštívili jste někdy Katzelsdorf? Pokud byste měli nějaké fotografie kostela, o které byste se chtěli podělit v komentářích, budeme rádi.

-
- č. 6874 ... Kostel v Katzelsdorf (řezy věží), rok 1902
 - č. 6866 ... Kostel v Katzelsdorf (půdorys, nezrealizovaná verze), rok 1902
 - č. 6867 ... Kostel v Katzelsdorf (přední pohled), rok 1902
 - č. 6868 ... Kostel v Katzelsdorf (boční pohled, nezrealizovaná verze), rok 1902
 - č. 6870 ... Kostel v Katzelsdorf (podélný řez), rok 1902
 - č. 6871 ... Kostel v Katzelsdorf (zadní pohled), rok 1902
 - č. 6872 ... Kostel v Katzelsdorf (příčné řezy), rok 1902

Carl Weinbrenner

Teil XXVII: Katzelsdorf, Kirche, Teil II/III


24.10.2022

Wie in der vorangegangenen Folge bereits angekündigt, bleiben wir noch ein wenig in der österreichischen Ortschaft Katzelsdorf und schauen uns weitere Pläne der – dem hl. Bartholomäus geweihten – katholischen Pfarrkirche in Katzelsdorf bei Bernhardsthal an. Ihr dürft euch schon auf eine weitere Folge mit Plänen von diesem wunderschönen Kirchenbauwerk freuen.

Facebook-Link

<https://www.facebook.com/100071650290823/posts/201271752271167>

sign 6878 ... Pfarrkirche für Katzelsdorf. / 19. / Vorderansicht und Chorschnitte. /
handschriftlich: 1^{es} Projekt - Façaden geändert durchgeführt CW / 1:50 / CW 1903



[sign_6880](#) ... Pfarrkirche für Katzelsdorf. / 20. / Rückansicht und Presbyteriumschnitt. / 1:50 / o. D. / nicht realisiert



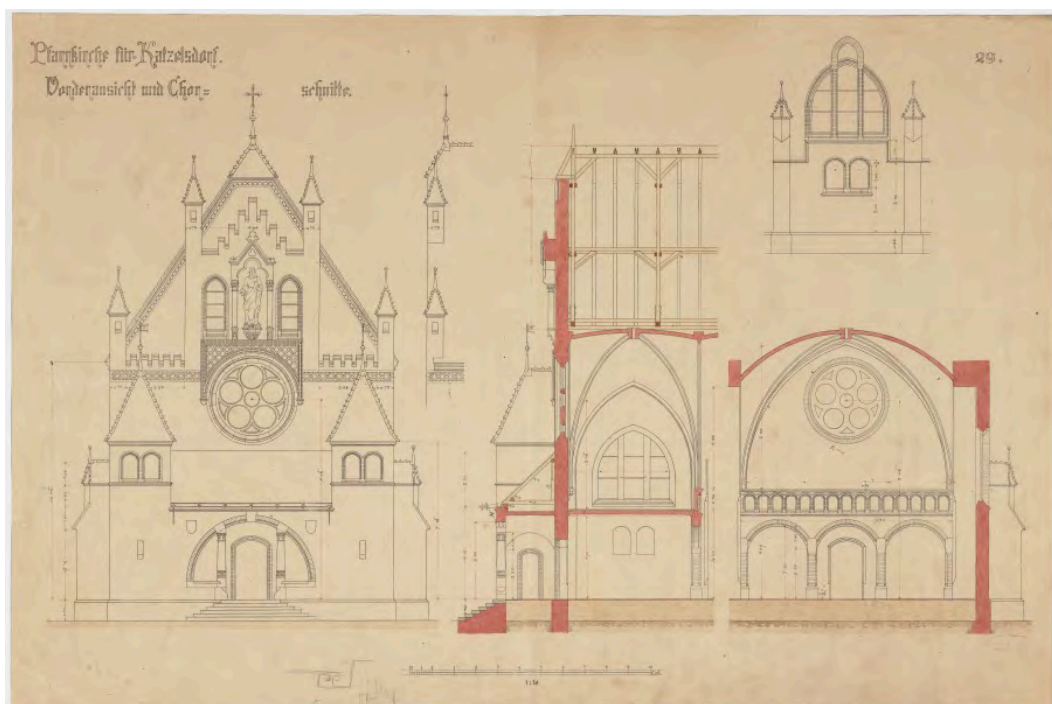
[sign_6882](#) ... Pfarrkirche für Katzelsdorf. / 21. a. / Thurmschnitte. / 1:50 / o. D.




[sign_6885](#) ... *handschriftlich*: Kirche für Katzelsdorf – Kreuz (?) / 27. / (Vorderansicht) / 1:100 / CW 1905



[sign_6886](#) ... Pfarrkirche für Katzelsdorf. / 29. / Vorderansicht und Chorschnitte. / 1:50 / 1905 / realisierte Version




[sign 6888](#) ... Pfarrkirche für Katzelsdorf / 30. / Seitenansicht und Turmschnitte. / 1:50 / CW 1905 / realisiert



[sign 6891](#) ... Pfarrkirche für Katzelsdorf. / 31. / Rückansicht und Presbyteriumsschnitt. / CW 1905 / realisiert



[sign 6893](#) ... Pfarrkirche für Katzelsdorf. / 32. / Schnitte. / 1:50 / CW 1905



Karel Weinbrenner

Díl XXVII: Katzelsdorf, kostel, část II/III

Jak jsme avizovali v předchozím díle, v rakouské vesnici Katzelsdorf ještě chvíli setrváme a prohlédneme si další plány místního kostela (Katholische Pfarrkirche hl. Bartholomäus in Katzelsdorf bei Bernhardsthal). Těšit se můžete ještě na jeden díl související s touto nádhernou stavbou.

č. 6893 ... Kostel v Katzelsdorf (příčný řez), rok 1905

č. 6878 ... Kostel v Katzelsdorf (přední pohled, detail, řezy kůrem), rok 1903

č. 6880 ... Kostel v Katzelsdorf (pohled zezadu, řez presbyteriem, nezrealizováno), b. d.

č. 6882 ... Kostel v Katzelsdorf (řezy věží), b. d.

č. 6885 ... Kostel v Katzelsdorf (pohled zepředu), rok 1905

č. 6886 ... Kostel v Katzelsdorf (pohled zepředu, řez kůrem, realizovaná verze), rok 1905

č. 6888 ... Kostel v Katzelsdorf (boční pohled, řez věží, realizováno), rok 1905

č. 6891 ... Kostel v Katzelsdorf (pohled zezadu, řez presbyteriem, realizováno), rok 1905

Carl Weinbrenner

Teil XXVIII: Katzelsdorf, Kirche, Teil III/III


31.10.2022

Heute bringen wir – zum dritten Mal in Folge – Pläne für die katholische Pfarrkirche hl. Bartholomäus in Katzelsdorf bei Bernhardsthal.

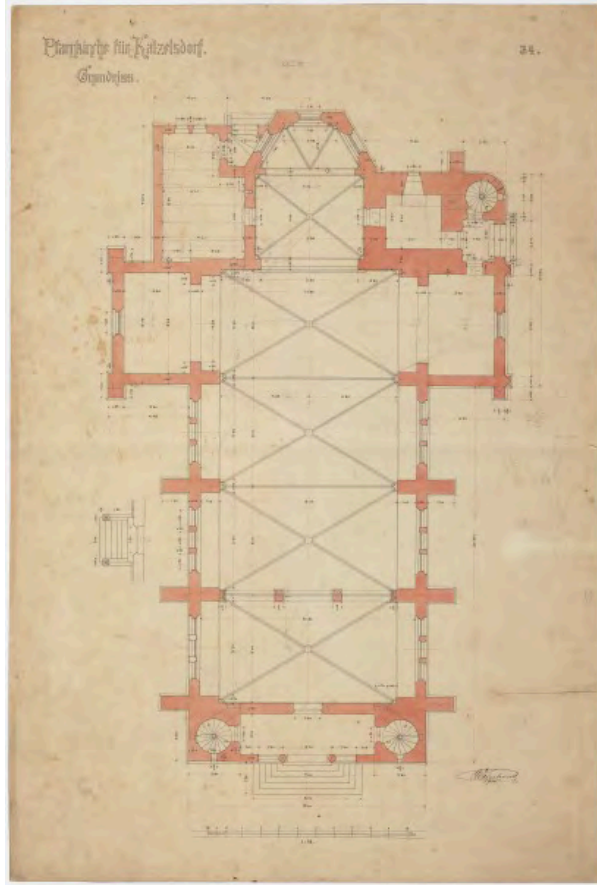
Facebook-Link

<https://www.facebook.com/100071650290823/posts/202585945473081>


[sign_6904](#) ... Pfarrkirche für Katzelsdorf. / 33. / Thurmhelm. / 1:50 / CW 1905




[sign_6896](#) ... Pfarrkirche für Katzelsdorf. / 34. / Grundriss. / 1:50 / CW 1905



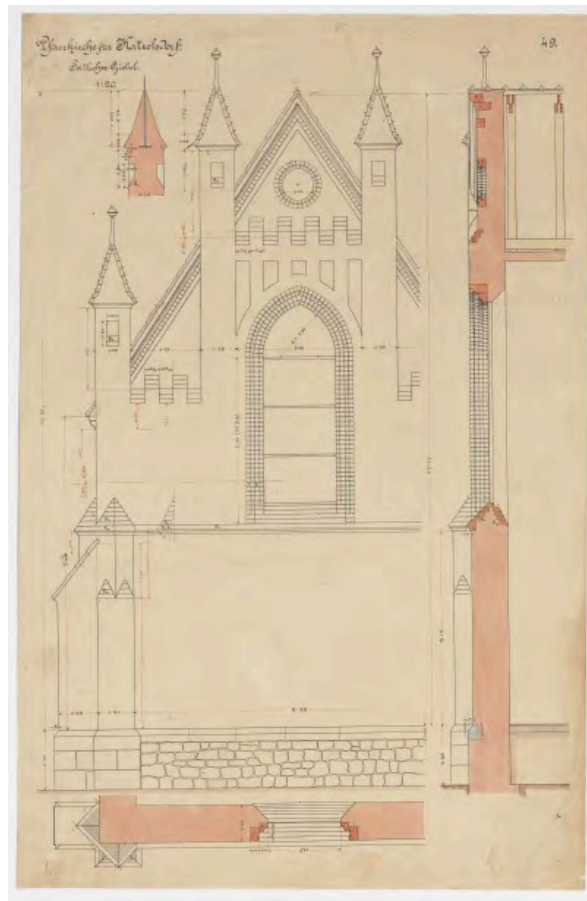
[sign_6895](#) ... Pfarrkirche für Katzelsdorf. / 38. / Seiten-Ansicht. / 1:100 / CW 1905




[sign_6914](#) ... Pfarrkirche für Katzelsdorf. / 47. / Fenster im Hauptschiff & Seiteneingang. / 1:20 / o. D.



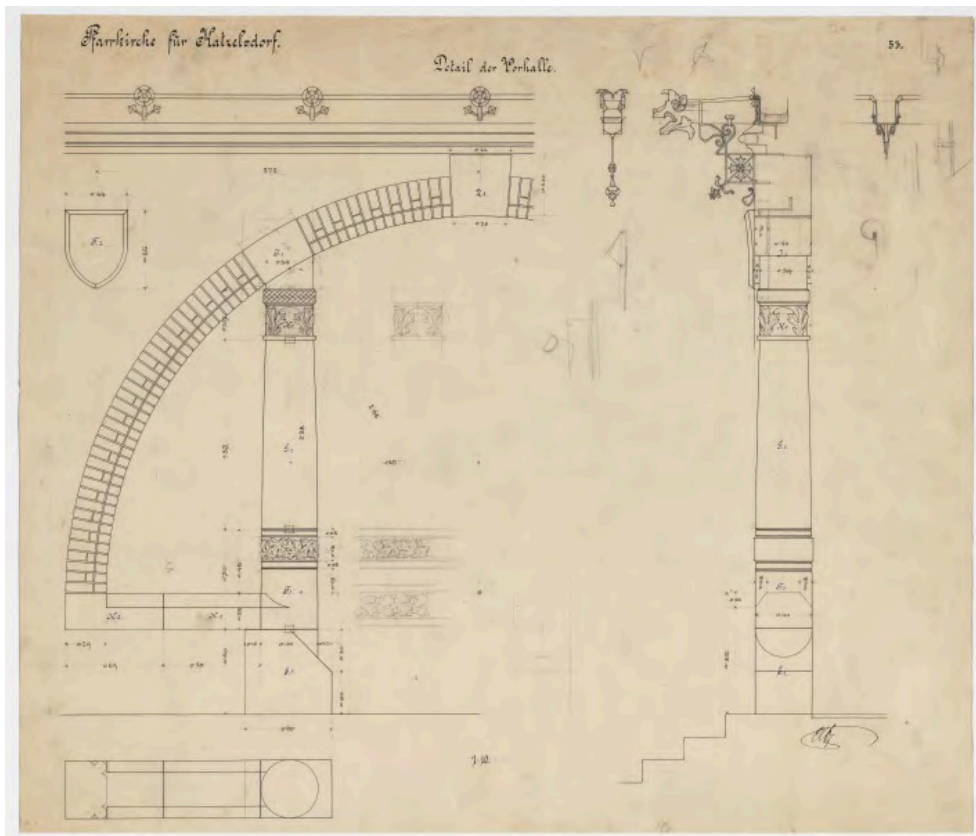
[sign_6917](#) ... Pfarrkirche für Katzelsdorf. / 49. / Seitliche Giebel. / o. D.



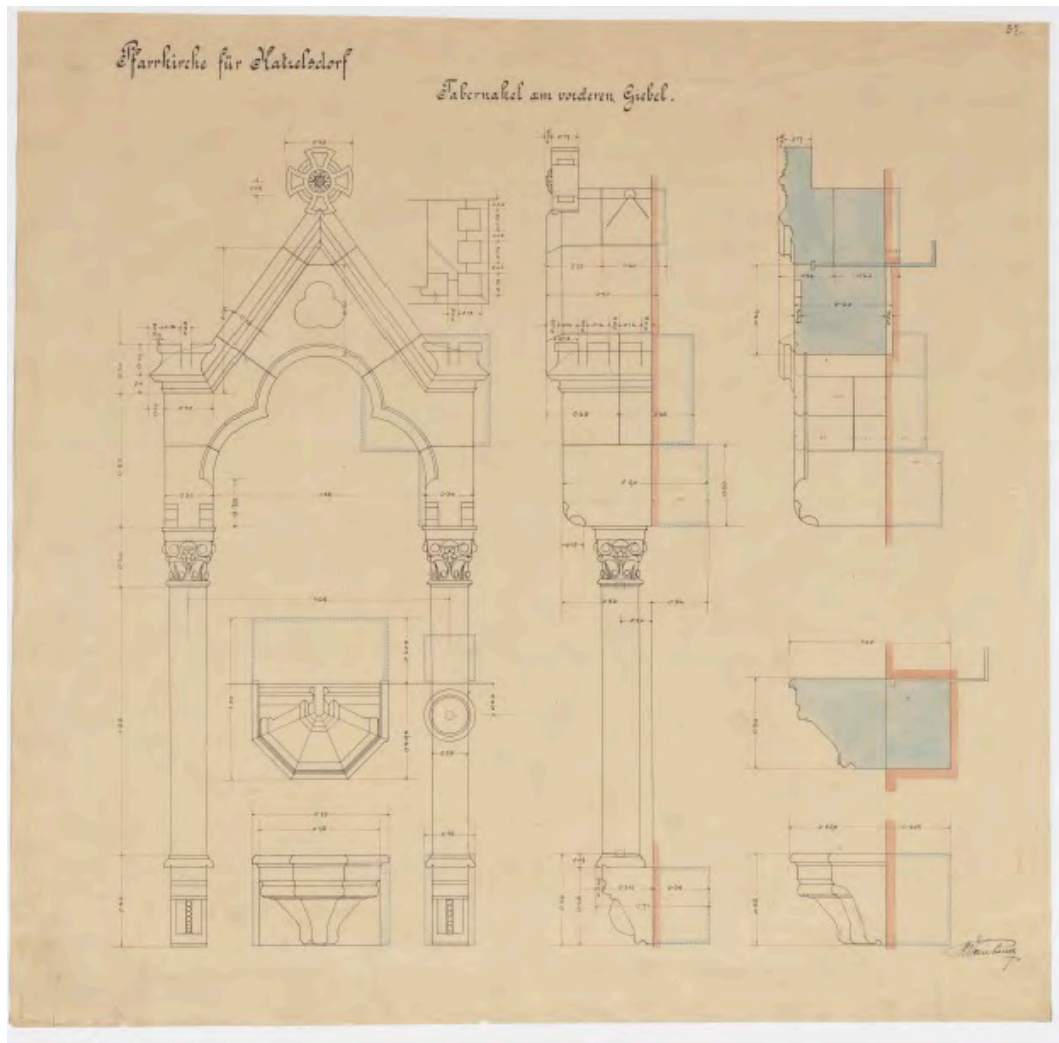
[sign 6920](#) ... Pfarrkirche für Katzelsdorf. / 52. / Hauptgiebel. / 1:20 / CW 1905



[sign 6922](#) ... Pfarrkirche für Katzelsdorf. / 53. / Detail der Vorhalle. / 1:10 / CW 1905



[sign_6926](#) ... Pfarrkirche für Katzelsdorf / 57. / Tabernakel am vorderen Giebel. / CW 1905



Karel Weinbrenner

Díl XXVIII: Katzelsdorf, kostel, část III/III

Dnes již potřetí v řadě přinášíme plány místního kostela (Katholische Pfarrkirche hl. Bartholomäus in Katzelsdorf bei Bernhardsthal).

-
- č. 6914 ... Kostel v Katzelsdorf (okno hlavní lodi a boční vchod), b. d.
 - č. 6917 ... Kostel v Katzelsdorf (boční štít), b. d.
 - č. 6920 ... Kostel v Katzelsdorf (hlavní štít), rok 1905
 - č. 6922 ... Kostel v Katzelsdorf (detail předsíně), rok 1905
 - č. 6926 ... Kostel v Katzelsdorf (tabernákulum), rok 1905
 - č. 6895 ... Kostel v Katzelsdorf (boční pohled), rok 1905
 - č. 6896 ... Kostel v Katzelsdorf (půdorys, zrealizovaná verze), rok 1905
 - č. 6904 ... Kostel v Katzelsdorf (střecha věže), rok 1905

Carl Weinbrenner

Teil XXIX: Kostel, Bürgerschule

7.11.2022

Im heutigen 29. Teil unserer Serie über die architektonischen Kostbarkeiten von Carl Weinbrenner, stellen wir Ihnen den Entwurf zum Bau einer Bürgerschule in Kostel [Podivín] – der heutigen Grundschule von Podivín – aus dem Jahr 1904 vor. Das Projekt wurde 1905 zwar tatsächlich realisiert, allerdings in einer anderen Form als die gezeigten Entwürfe. Im Gegensatz zum ursprünglichen Entwurf mit weitgehend historistischen Elementen hat man sich letztendlich für eine einheitliche Fassade in einem moderneren Stil entschieden. Die Fassade in ihrer moderneren Form ist bis heute unverändert erhalten geblieben.

[Podivínská RADNICE](#) Rathaus Podivín / [Podivín SOBĚ](#) „Wir von Podivín“


Facebook-Link

<https://www.facebook.com/100071650290823/posts/203830082015334>


[sign_1174](#) ... Bürgerschule für Kostel (*Stempel*) / 5. / Schnitt: A-B. C-D. E-F. G-H. / o. D.




[sign 1176](#) ... Bürgerschule für Kostel. / 7 / Vorder-Ansicht. / o. D.



[sign 1177](#) ... Bürgerschule für Kostel (*Stempel*) / Rückwärtige Ansicht. / o. D.



[sign 1178](#) ... Bürgerschule für Kostel (*Stempel*) / 9. / Seiten-Ansicht. / CW Febr. 1904



Karel Weinbrenner

Díl XXIX: Podivín, měšťanská škola

V dnešním díle seriálu o architektonických skvostech Karla Weinbrennera vám představujeme návrh na stavbu měšťanské školy v Podivíně z roku 1904, dnes Základní škola Podivín. Projekt byl v roce 1905 skutečně zrealizován, ale v jiné podobě, než je tomu na zobrazených návrzích. Oproti původnímu návrhu se značně historizujícími prvky bylo nakonec užito jednotící fasády v modernějším pojetí. Fasáda v této modernější podobě se nám dochovala do dnešního dne.

[Podivínská RADNICE](#) / [Podivín SOBĚ](#)

- č. 1174 ... Měšťanská škola v Podivíně (řezy), b. d.
- č. 1176 ... Měšťanská škola v Podivíně (přední pohled), b. d.
- č. 1177 ... Měšťanská škola v Podivíně (zadní pohled), b. d.
- č. 1178 ... Měšťanská škola v Podivíně (boční pohled), rok 1904

Carl Weinbrenner

Teil XXX: Dittersdorf, Wohnhaus des Forstcontrollors
14.11.2022

1904 entwarf Carl Weinbrenner für Dittersdorf an der Feistritz [Dětřichov nad Bystřicí] (Bezirk Freudenthal [Bruntál]) ein Haus für den Fürst Liechtenstein'schen Forstcontrollor, heute das Haus № 98. Diese Pläne dürfen wir euch heute präsentieren. Sie sind ein weiterer Beweis für Carl Weinbrenners Vielseitigkeit, was die Gestaltung der Bauwerke entsprechend ihrer Standorte betrifft. Wenn ihr einen Ausflug in diese Gegend macht, könnt ihr euch selbst ein Bild davon machen, wie sehr sich die aktuelle Form von der ursprünglichen Planung unterscheidet. Wie immer freuen wir uns über jedes eintreffende Foto. Ihr findet das Haus bei mapy.cz im Internet unter <https://1url.cz/XrsfK>.

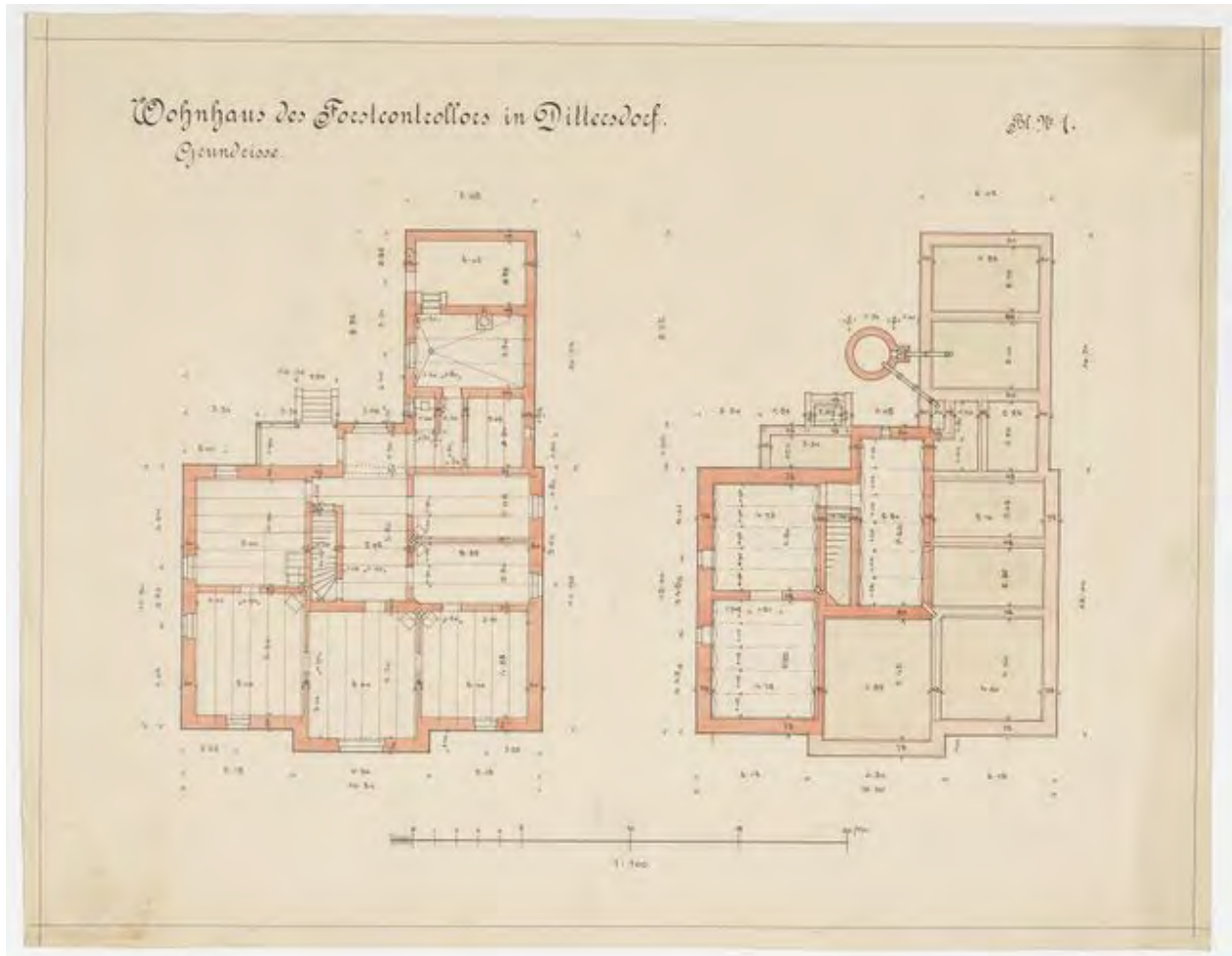
Facebook-Link

<https://www.facebook.com/100071650290823/posts/205166505215025>


[sign 6329](#) ... (Bleistift) Forsthaus Dittersdorf / Fürstl. Liechtenstein-sches Forsthaus in Dittersdorf. Architekt: Carl Weinbrenner. / CW o. D.



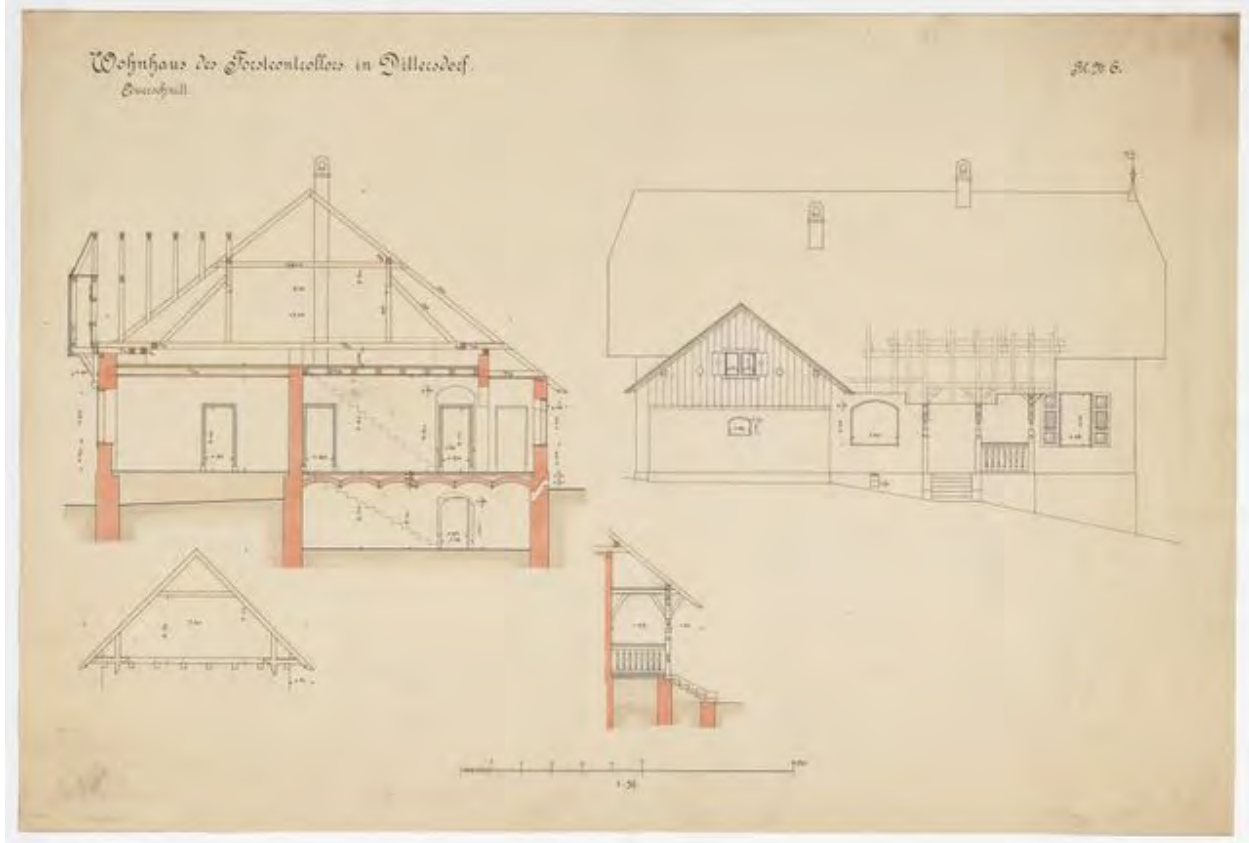
[sign 6331](#) ... Wohnhaus des Forstcontrollors in Dittersdorf. / Bl. N^o 1. / Grundrisse. / 1:100 / o. D.



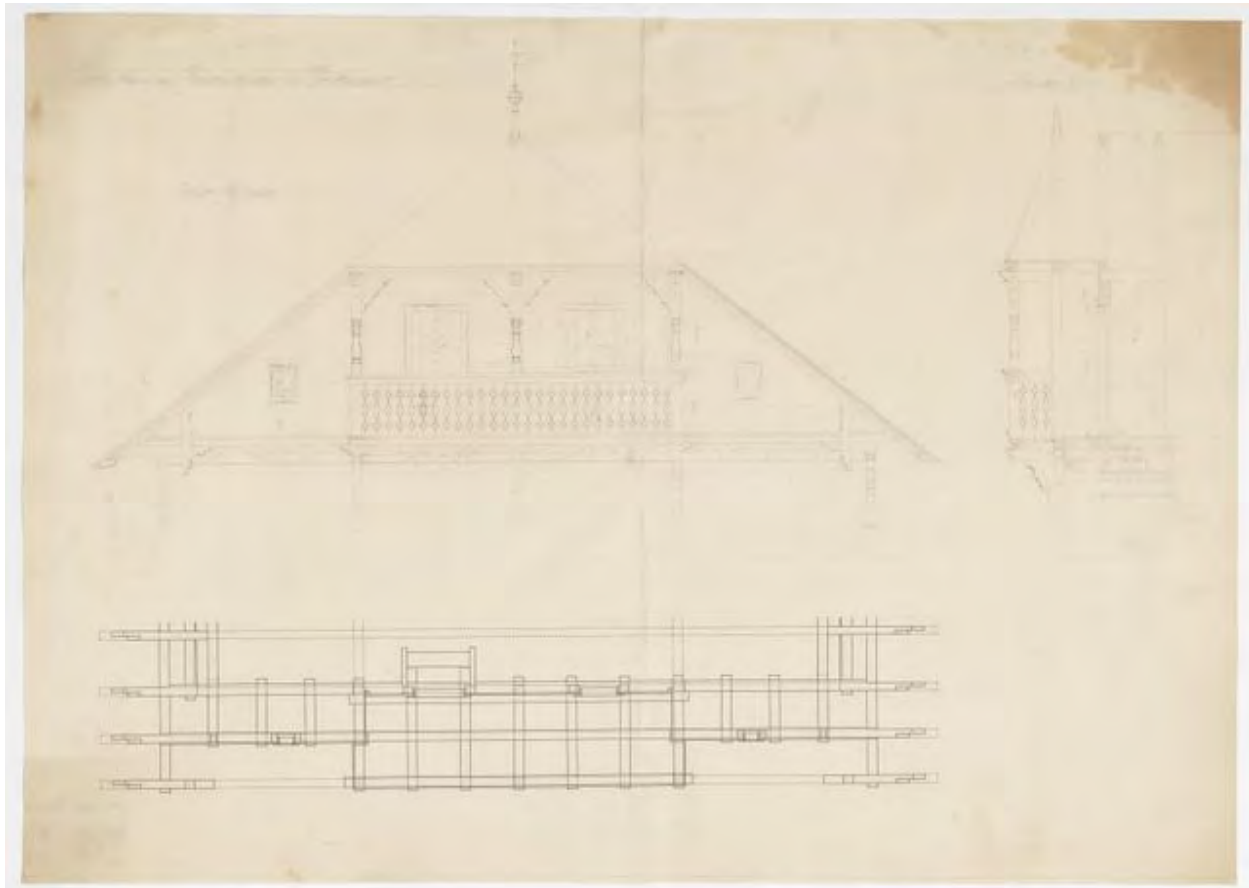
[sign 6335](#) ... Wohnhaus des Forstcontrollors in Dittersdorf. / West-Ansicht / 1:50 / CW Juli 1904




[sign 6339](#) ... Wohnhaus des Forstcontrollors in Dittersdorf. / Bl. № 6. / Querschnitt. / 1:50 / o. D.



[sign 6341](#) ... Wohnhaus des Forstcontrollors in Dittersdorf. / Bl. № 7. / West-Giebel / o. D.



[sign_6344](#) ... Wohnhaus des Forstcontrollors in Dittersdorf. / Bl. № 9. / Nord Giebel / Veranda. / o. D.



Karel Weinbrenner

Díl XXX: Dětřichov nad Bystřicí, dům lesního kontrolora

V roce 1904 vyprojektoval Karl Weinbrenner dům pro lesního kontrolora v Dětřichov nad Bystřicí (okres Bruntál), dnes č. p. 98, jehož plány vám v dnešním díle přinášíme. Jsou dalším dokladem toho, že záběr Karla Weinbrennera byl opravdu široký – co se týče jak typu staveb, tak lokalit. Pokud budete mít do okolí výlet, můžete sami porovnat, jak se současná podoba liší od té původní. Případné fotografie jako vždy mile rádi uvítáme.

Zde najdete stavbu na mapě: <https://1url.cz/XrsfK>.

-
- č. 6329 ... Dům lesního kontrolora v Dětřichově nad Bystřicí (náčrasy), b. d.
 - č. 6331 ... Dům lesního kontrolora v Dětřichově nad Bystřicí (půdorys), rok 1904
 - č. 6335 ... Dům lesního kontrolora v Dětřichově nad Bystřicí (západní pohled), rok 1904
 - č. 6339 ... Dům lesního kontrolora v Dětřichově nad Bystřicí (řezy), rok 1904
 - č. 6341 ... Dům lesního kontrolora v Dětřichově nad Bystřicí (detail západního štítu), rok 1904
 - č. 6344 ... Dům lesního kontrolora v Dětřichově nad Bystřicí (detail severního štítu a verandy),
rok 1904

Carl Weinbrenner

Teil XXXI: Kleine Bauwerke oder »Weinbrenner Allerlei III«

21.11.2022

Liebe Forscherinnen und Forscher, in der heutigen Folge könnt ihr wieder die Entwürfe mehrerer Bauwerke bewundern. Ihre Vielfalt beweist erneut das breite Spektrum des talentierten Architekten Carl Weinbrenner. Wir beginnen mit den Neubauten einer Wohnung für den Forstkontrollor und einer Wohnung für den Forstamtsleiter in Lundenburg [Břeclav]. Danach kommen wir zu den Plänen für ein Forsthaus im Unterwald bei Eisgrub [Lednice] (Revier Saugarten). Wir bleiben in Eisgrub und werfen noch einen Blick auf die „Villa Janda“ in der Bahnstraße [Nádražní ulici].


Unser nächster Stopp ist ebenfalls recht interessant – der Pavillon für die Waage in der Tonwarenfabrik Unter-Themenau [Poštorná].

Den Abschluss unserer heutigen virtuellen Reise bildet das Stallgebäude für die Hegerwohnung im Unterwald bei Eisgrub.


Facebook-Link

<https://www.facebook.com/100071650290823/posts/206460381752304>

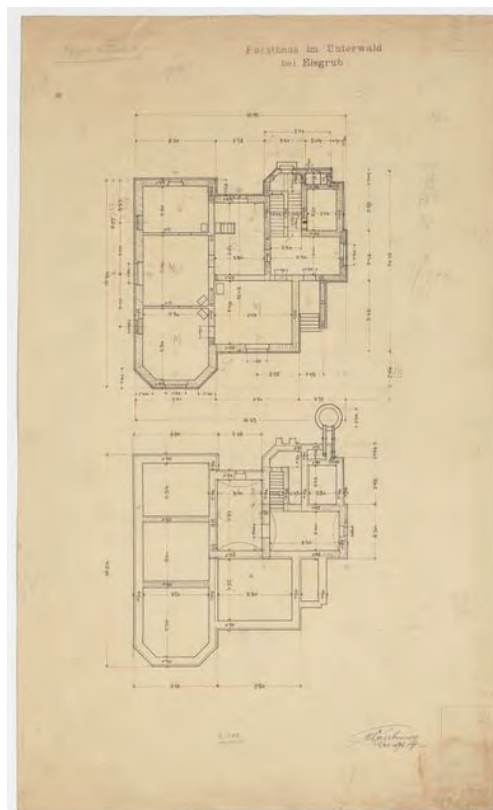
[sign 303](#) ... Skizze für den Neubau einer Forstcontrolors-Wohnung in Lundenburg / Vorder-Ansicht / Seiten-Ansicht / Grundriß / 1:200 / CW Nov. 1900 (nicht durchgeführt)



[sign 304](#) ... Skizze für den Neubau einer Wohnung des Forstamtsleiters in Lundenburg / Vorder-Ansicht / Grundriß / 1:200 / CW Nov. 1900 (nicht ausgeführt)



[sign 4666](#) ... Forsthaus im Unterwald bei Eisgrub (Stempel) / Finger (?) Lundenbg (Bleistift) / (Grundriss) / 1:100 / CW Dez 1896 → Forsthaus im Saugarten




[sign 4667](#) ... Forsthaus im Unterwald bei Eisgrub. / (Vorder- und Seitenansicht) / 1:100 /
CW Dez. 96. → Forsthaus im Saugarten




[sign 4668](#) ... Forsthaus im Unterwald bei Eisgrub. / (Rück- und Seitenansicht) / 1:100 /
CW Dez. 96. → Forsthaus im Saugarten




[sign_4866](#) ... Villa Janda Eisgrub. / Ansichten. / 1:100 / CW April 1903



[sign_7374](#) ... Pavillon für die Wage im Werke Unter-Themenau. / Seitenansicht. / Vorderansicht. / Rückansicht. / 1:25 / CW 1902



[sign_5015](#) ... Stallgebäude zur Hegerswohnung im Unterwald bei Eisgrub. (Bleistift) / CW o. D.



Karel Weinbrenner

Díl XXXI: Různé stavby, část III

Milí badatelé, v dnešním díle se můžete pokochat návrhy hned několika staveb. Jejich různorodost opět dokládá široký záběr nadaného architekta Karla Weinbrennera. Nejprve se podíváme na dům lesního kontrolora a dům správce lesního úřadu v Břeclavi a poté se přesuneme k myslivně v Dolním lese u Lednice. V Lednici ještě chvíli posečkáme a prohlédneme si vilu Janda na Nádražní ulici.

Zajímavostí může být další zastávka – pavilon pro váhu v továrně v Poštorné. Třešničkou na dortu a také poslední zastávkou našeho virtuálního výletu bude stáj u hájenky v Dolním lese.

-
- č. 303 ... Dům lesního kontrolora v Břeclavi, rok 1900
 - č. 304 ... Dům správce lesního úřadu v Břeclavi, rok 1900
 - č. 4666 ... Myslivna v Dolním lese u Lednice (půdorys), rok 1896
 - č. 4667 ... Myslivna v Dolním lese u Lednice (pohled zepředu a ze strany), rok 1896
 - č. 4668 ... Myslivna v Dolním lese u Lednice (pohled zezadu a ze strany), rok 1896
 - č. 4866 ... Vila Janda v Lednici na Nádražní ulici č. 339, rok 1903
 - č. 7374 ... Pavilon pro váhu v továrně v Poštorné (různé pohledy), rok 1902
 - č. 5015 ... Stáj u hájenky v Dolním lese, b. d.

Carl Weinbrenner

Teil XXXII: Bullendorf, Kirche, Teil I
28.11.2022

In dieser Folge präsentieren wir euch die katholische Pfarrkirche Maria Königin aus dem Jahr 1912 in Bullendorf. Sie ist eine originelle Mischung aus Neobarock, Neorenaissance und Neoklassizismus. Da uns darüber zahlreiche Pläne erhalten geblieben sind, teilen wir diese wieder in zwei Teile. Im ersten Teil widmen wir uns dem Äußeren, im zweiten Teil dem Inneren dieser Kirche. Falls ihr das Gotteshaus besichtigen möchtet, Bullendorf gehört zur niederösterreichischen Gemeinde Wilfersdorf im Bezirk Mistelbach.

Wikipedia - [Pfarrkirche Bullendorf](#) / [Pfarre Wilfersdorf, Kettlasbrunn, Bullendorf](#)

Facebook-Link

<https://www.facebook.com/100071650290823/posts/207715654960110>

[sign 8329](#) ... KAPELLE IN BULLENDORF. N.Ö. / VORDER-ANSICHT. / 1:100 /
CW Architekt. 1908




[sign 8330](#) ... KAPELLE IN BULLENDORF. N.Ö. / Pl. N^o 10. / RÜCK-ANSICHT. / 1:100 /
CW Architekt. 1908



[sign 8331](#) ... KAPELLE IN BULLENDORF. N.Ö. / Pl. N^o 11. / QUER-SCHNITT. / 1:100 /
CW Architekt. 1908



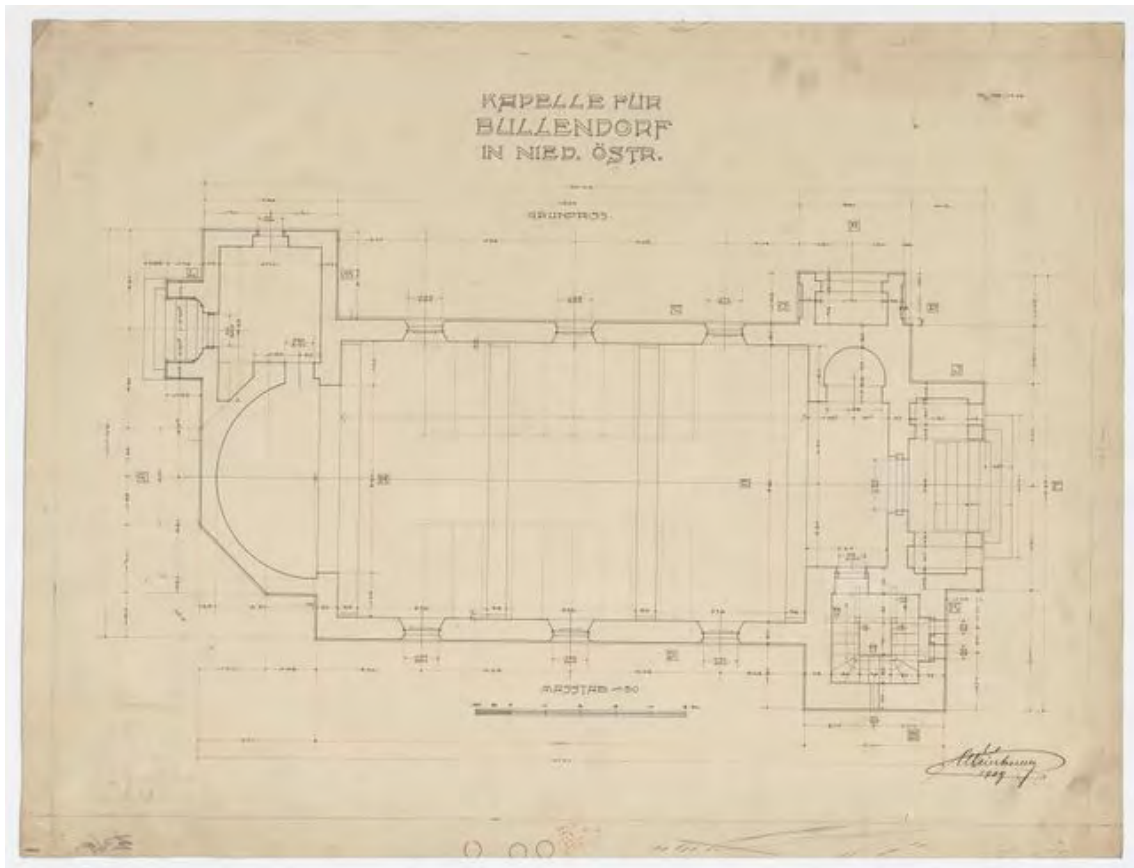
[sign 8334](#) ... KAPELLE IN BULLENDORF. N.Ö. / PL. N^o 12 / LÄNGEN-SCHNITT. / 1:100 / CW Architekt. 1908



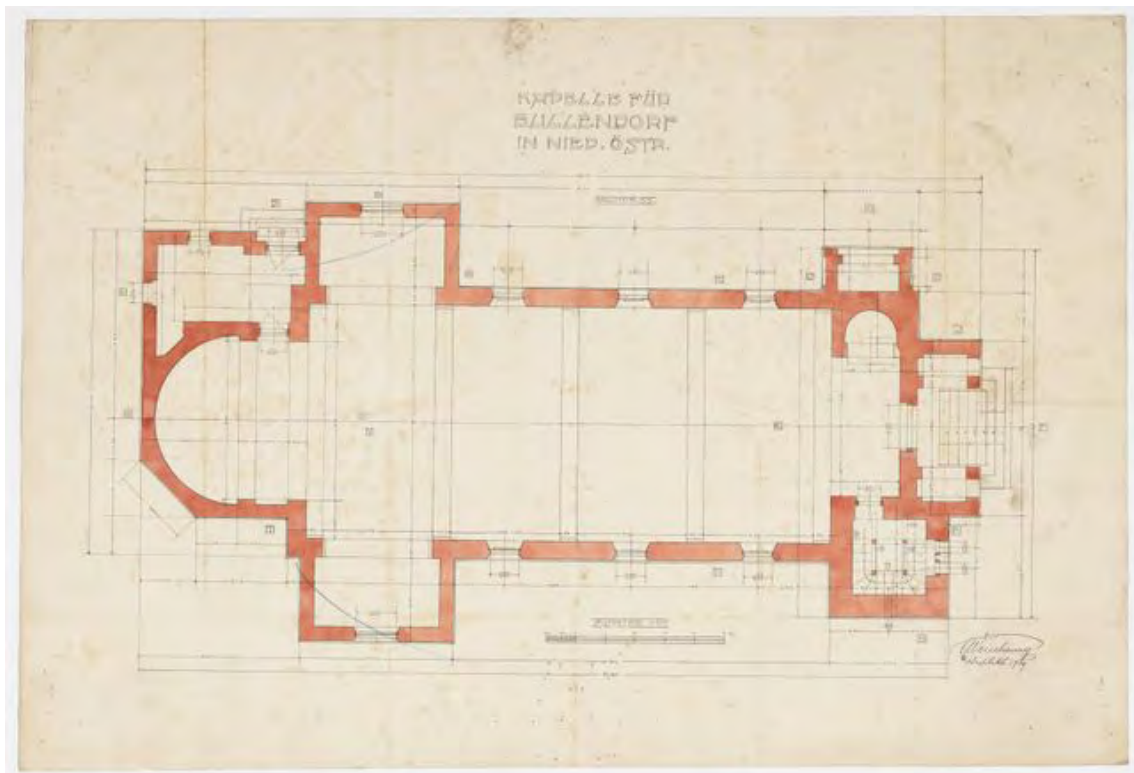
[sign 8337](#) ... KAPELLE IN BULLENDORF. N.Ö. / SEITEN-ANSICHT. / 1:100 / CW Architekt 1908



[sign 8338](#) ... KAPELLE FÜR BULLENDORF IN NIED. ÖSTR. / PL. N^o: 14. / GRUNDRISS. / MASSTAB 1:50 / CW 1909 ... realisierte Version



[sign 8342](#) ... KAPELLE FÜR BULLENDORF IN NIED. ÖSTR. / GRUNDRISS. / MASSTAB 1:50 / CW Architekt 1909 ... nicht realisierte Version



Karel Weinbrenner

Díl XXXII: Bullendorf, kostel, část I

V tomto díle vám přinášíme kostel (Katholische Pfarrkirche Maria Königin) v Bullendorfu z roku 1912, který je originální směsicí novobaroka, novorenesance a novoklasicismu. Jelikož se nám plánů dochovalo více, kostel jsme rozdělili do dvou dílů. V prvním z nich se budeme věnovat exteriérům, na interiéry se můžete těšit příště. Kdybyste si náhodou chtěli kostel prohlédnout, Bullendorf je součástí dolnorakouského městysu Wilfersdorf v okrese Mistelbach.

- č. 8329 ... Kostel v Bullendorf (přední pohled), rok 1908
- č. 8330 ... Kostel v Bullendorf (zadní pohled), rok 1908
- č. 8331 ... Kostel v Bullendorf (příčný řez), rok 1908
- č. 8334 ... Kostel v Bullendorf (podélný řez), rok 1908
- č. 8337 ... Kostel v Bullendorf (boční pohled), rok 1908
- č. 8338 ... Kostel v Bullendorf (půdorys – realizovaná verze), rok 1909
- č. 8342 ... Kostel v Bullendorf (půdorys – nerealizovaná verze), rok 1909

Carl Weinbrenner

Teil XXXIII: Bullendorf, Kirche, Teil II
5.12.2022

Wie in der letzten Ausgabe versprochen, folgt heute der zweite Teil über die katholische Pfarrkirche Maria Königin in Bullendorf. Auch der Hauptaltar im Interieur ist zu sehen. Unter den heute präsentierten Bauzeichnungen befinden sich hauptsächlich Schnitte sowohl vom Turm als auch vom gesamten Kirchengebäude. An dieser Stelle sei auch vermerkt, dass das Gebäude ursprünglich als Kapelle gebaut wurde und erst seit 1971 eine Pfarrkirche ist. Falls ihr die Kirche besichtigen wollt, Bullendorf gehört zur niederösterreichischen [Gemeinde Wilfersdorf](#) im Bezirk Mistelbach.

Wikipedia - [Pfarrkirche Bullendorf](#) / [Pfarre Wilfersdorf, Kettlasbrunn, Bullendorf](#)

Facebook-Link

<https://www.facebook.com/100071650290823/posts/208936498171359>


[sign 8351](#) ... KAPELLE FÜR BULLENDORF IN NIED. ÖSTR. / Plan № 16. / VORDERANSICHT. /
SCHNITT: JM. / SEITENANSICHT. / MASSTAB 1:50. / CW Architekt 1909




[sign 8353](#) ... KAPELLE FÜR BULLENDORF IN NIED. ÖSTR. / Pl. № 18. / SCHNITT: AB /
TURMDACH / WERKSATZ / SCHNITT: QR / SCHNITT: OP / MASSTAB 1:50 /
CW 1909



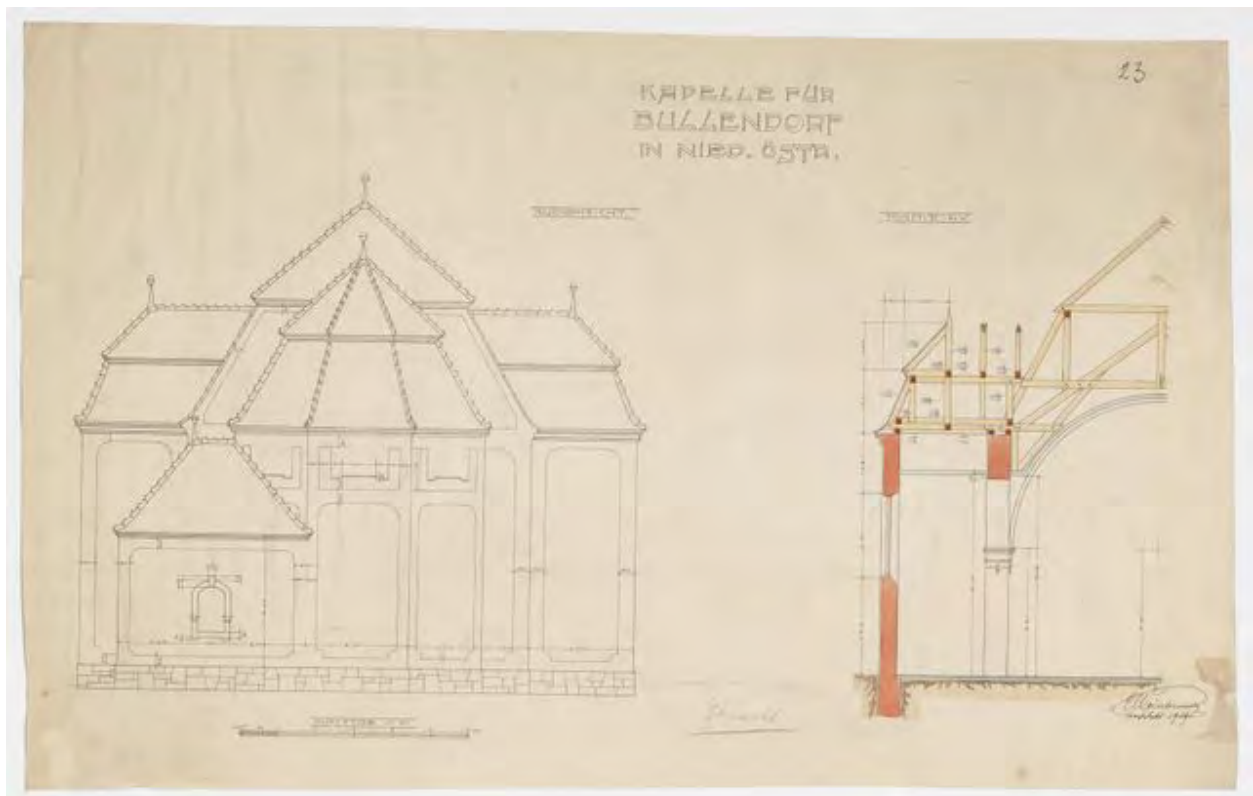
[sign 8355](#) ... KAPELLE FÜR BULLENDORF IN NIED. ÖSTR. / Pl. № 19. / SCHNITT: CD /
SCHNITT: EF / MASSTAB 1:50 / CW 1909




[sign 8357](#) ... KAPELLE FÜR BULLENDORF IN NIED. ÖSTR. / RÜCK-ANSICHT / SCHNITT: LM /
SCHNITT: GH / MASSTAB 1:50 / CW Architekt 1909




[sign 8359](#) ... KAPELLE FÜR BULLENDORF IN NIED. ÖSTR. / 23 / RÜCKANSICHT. /
SCHNITT: UV. / (Bleistift ? Kunststein ?) / MASSTAB 1:50 / CW Architekt 1909
... nicht realisiert




[sign 8361](#) ... KAPELLE FÜR BULLENDORF IN NIED. ÖSTR. / Plan № 25 / SCHNITT: GH /
SCHNITT: LM / MASSTAB 1:50 / CW Architekt 1909



[sign 8363](#) ... KAPELLE FÜR BULLEENDORF IN NIED. ÖSTR. / ANSICHT: SAKRISTEISEITE. /
SCHNITT: ST. / QUERSCHNITTANSICHT. / MASSTAB 1:50 / CW Architekt 1909
... nicht realisiert



[sign 8369](#) ... KAPELLE BULLENDORF / ALTAR / 1:20 / (1911)



Karel Weinbrenner

Díl XXXIII: Bullendorf, kostel, část II

Jak jsme vám slíbili posledně, přinášíme další díl týkající se kostela v Bullendorfu (Katholische Pfarrkirche Maria Königin). Z vnitřního vybavení si můžete prohlédnout i hlavní oltář. Mezi stavebními výkresy dnes převažují hlavně řezy, a to jak věží, tak i celou budovou kostela. Oproti předchozímu dílu ještě doplňujeme, že budova byla původně postavena jako kaple, a od roku 1971 je farním kostelem. V případě, že byste chtěli kostel navštívit, Bullendorf je součástí dolnorakouského [městysu Wilfersdorf](#) v okrese Mistelbach.

-
- č. 8329 ... Kostel v Bullendorf (přední pohled), rok 1908
 - č. 8330 ... Kostel v Bullendorf (zadní pohled), rok 1908
 - č. 8331 ... Kostel v Bullendorf (příčný řez), rok 1908
 - č. 8334 ... Kostel v Bullendorf (podélný řez), rok 1908
 - č. 8337 ... Kostel v Bullendorf (boční pohled), rok 1908
 - č. 8338 ... Kostel v Bullendorf (půdorys – realizovaná verze), rok 1909
 - č. 8342 ... Kostel v Bullendorf (půdorys – nerealizovaná verze), rok 1909

Carl Weinbrenner

Teil XXXIV: Unter-Themenau, Pfarrhof
12.12.2022


In diesem Beitrag stellen wir euch mit dem Pfarrhof das letzte Gebäude Weinbrenners in Unterthemenau vor, das wir in unsere Serie aufgenommen haben. Der Stil seiner Ausführung knüpft an die Gebäude an, welche wir euch bereits in früheren Folgen vorgestellt haben. Über diese Links könnt ihr sie vergleichen: [Kirche](#), Knabenschule [Teil 1](#) und [Teil 2](#) und die [Havlíček Villa](#). Die Pläne des Pfarrhofs stammen aus dem Jahr 1909.

[Link zum Nationalen Denkmalinstitut.](#)


Facebook-Link

<https://www.facebook.com/100071650290823/posts/210197691378573>

[sign 7209](#) ... PFARRHOF-THEMENAU. / SCHNITT. EF. / SCHNITT. LM. / SCHNITT GM. /
MASSTAB 1:80. / o. D.




[sign 7210](#) ... PFARRHOF THEMENAU. / IM MASSTAB 1:50 / QUERSCHNITT: AB / CW 1909




[sign 7212](#) ... PFARRHOF-THEMENAU. / Plan N° 48 (Stempel) / FRONT GEGEN DIE KIRCHE. / 1:50. / o. D.




[sign 7213](#) ... PFARRHOF THEMENAU. / IM MASSTAB 1:50. / 4 (Bleistift) / NORDFRONT /
SCHNITT. G. H. / CW 1909




[sign 7215](#) ... PFARRHOF THEMENAU. / IM MASSTAB 1:50. / Plan № 3 (Stempel) / OSTFRONT. /
SCHNITT. CD. / CW 1909




[sign 7216](#) ... PFARRHOF THEMENAU. / IM MASSTAB 1:50. / WESTFRONT. / CW 1909




[sign 7228](#) ... PFARRHOF-THEMENAU. / PLAN N^o 18 (?) / GIBEL-HAUPTFRONT. / MASSTAB 1:80. / o. D.



[sign_7232](#) ... PFARRHOF-THEMENAU. / PLAN ? / STIEGENHAUS-GIBEL. / SCHNITT AB / ANSICHT. / MASSTAB 1: ? / o. D.



[sign_7239](#) ... Pfarrhof-Themenau / Plan No. 31. (?) / (Fenster-Detail) / o. D.



Karel Weinbrenner

Díl XXXIV: Poštorná, fara

V tomto díle představujeme poslední z Weinbrennerových staveb v Poštorné zařazených v našem seriálu – budovu fary v Poštorná. Stylem svého provedení navazuje na budovy, které jsme vám předložili v minulých dílech. Můžete se na ně podívat prostřednictvím těchto odkazů: [Kostel](#), Chlapecká škola [1. díl](#) a [2. díl](#), [Havlíčková vila](#) Plány fary pocházejí z roku 1909.

[Odkaz na Národní památkový ústav.](#)

-
- č. 7209 ... Fara Poštorná (řezy), b. d.
 - č. 7210 ... Fara Poštorná (příčný řez), rok 1909
 - č. 7212 ... Fara Poštorná (přední pohled naproti kostelu), b. d.
 - č. 7213 ... Fara Poštorná (pohled ze severu), rok 1909
 - č. 7215 ... Fara Poštorná (pohled z východu), rok 1909
 - č. 7216 ... Fara Poštorná (pohled ze západu), rok 1909
 - č. 7228 ... Fara Poštorná (detail hlavního štítu), b. d.
 - č. 7232 ... Fara Poštorná (detail štítu na severní straně), b. d.
 - č. 7239 ... Fara Poštorná (detail oken), b. d.

Carl Weinbrenner

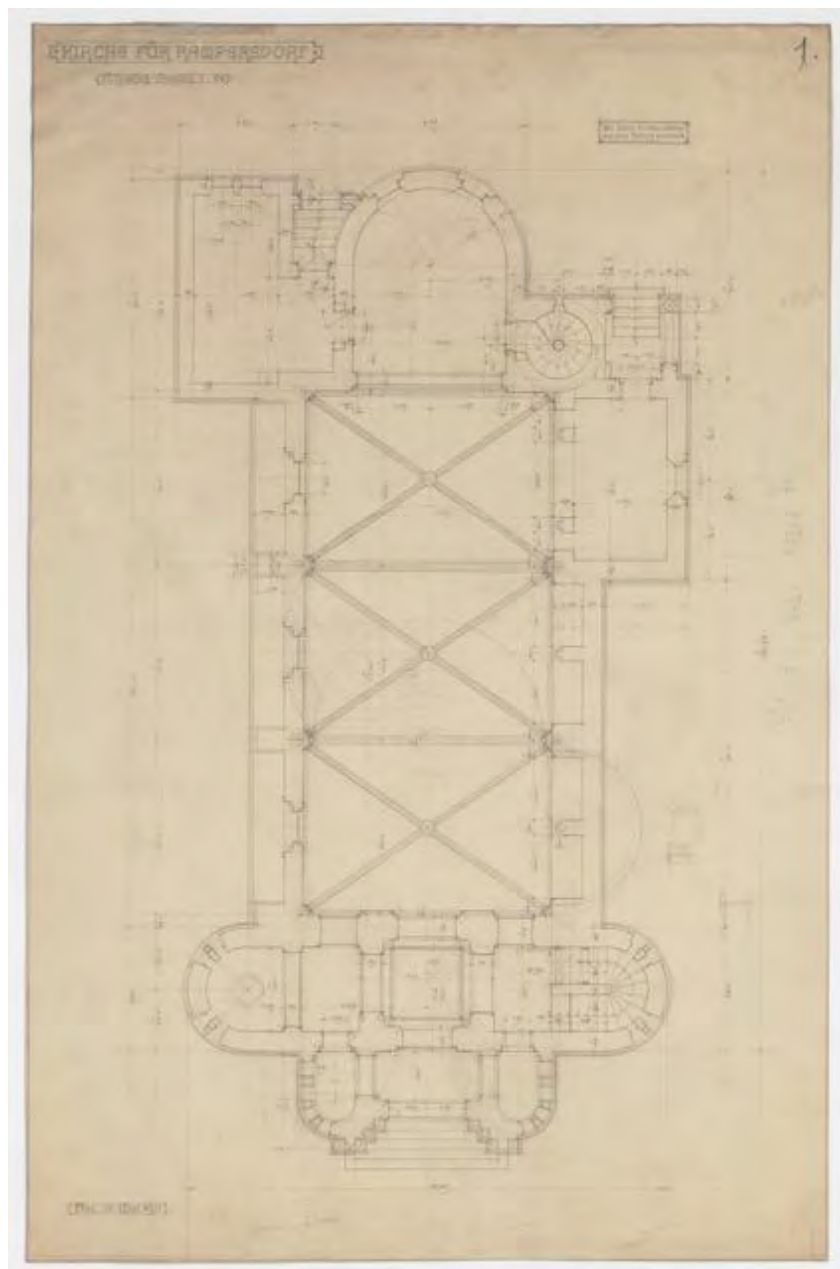
Teil XXXV: Rampersdorf, Kirche, Teil I
19.12.2022

In der heutigen Folge präsentieren wir euch die schöne neoromanische Kirche des Hl. Erzengels Michael in der Gemeinde Rampersdorf [<https://www.facebook.com/obecladna>]. Aufgrund der zahlreichen Pläne, die es über diese Kirche in unserem Fonds gibt, haben wir uns entschieden, dieser Kirche drei Folgen zu widmen. Heute dürft ihr euch über verschiedene Ansichten, den Grundriß, einen Längsschnitt und 2 Innenperspektiven freuen. Die Pläne stammen aus der Zeit um 1911. Link zum [Nationalen Denkmalinstitut](https://pamatkovykatolog.cz/kostel-archandela-michaela-13496800):
<https://pamatkovykatolog.cz/kostel-archandela-michaela-13496800>

Facebook-Link

<https://www.facebook.com/100071650290823/posts/211557237909285>

[sign 0706](#) ... KIRCHE FÜR RAMPERSDORF / Erdgeschoß – Grundriß 1:50 / 1. /
Die Koten der Mauerstärken sind samt Verputz gerechnet / Prag, im Mai 1911



[sign_0702](#) ... KIRCHE FÜR RAMPERSDORF / Westansicht 1:50 / 2. / Prag, im Mai 1911 / CW




[sign_0695](#) ... KIRCHE FÜR RAMPERSDORF / Südansicht 1:50 / 3. / Prag, im Mai 1911 / CW




[sign_0698](#) ... KIRCHE FÜR RAMPERSDORF / Ostansicht 1:50 / 4. / Prag, im Mai 1911 / CW




[sign_0724](#) ... KIRCHE FÜR RAMPERSDORF / Längenschnitt 1:50 / Prag, im Mai 1911



[sign_0745](#) ... KIRCHE FÜR RAMPERSDORF / INNENPERSPEKTIVE (ohne Chor) /
ARCH. PROF. C. WEINBRENNER / 1912 (Bleistift) / o. D.



[sign_0746](#) ... KIRCHE FÜR RAMPERSDORF / (INNENPERSPEKTIVE (mit Chor)) /
ARCH. PROF. C. WEINBRENNER / o. D.



Karel Weinbrenner

Díl XXXV: Ladná, kostel, část I

V tomto díle vám představujeme nádherný novorománský kostel svatého archanděla Michaela v [Obec Ladná](#). Vzhledem k velkému množství plánů, které k tomuto kostelu ve fondu máme, jsme se rozhodli tuto stavbu rozdělit do tří dílů. V tomto se můžete těšit na celkový pohled a řezy budovou. Plány pocházejí asi z roku 1911. Odkaz na [Národní památkový ústav](#):
<https://pamatkovykatalog.cz/kostel-archandela-michaela-13496800>

- č. 0695 ... Kostel Ladná (pohled z jihu), rok 1911.
- č. 0698 ... Kostel Ladná (pohled z východu), rok 1911.
- č. 0702 ... Kostel Ladná (pohled ze západu), rok 1911.
- č. 0706 ... Kostel Ladná (půdorys), rok 1911.
- č. 0724 ... Kostel Ladná (podélný řez), rok 1911.
- č. 0745 ... Kostel Ladná (vnitřní perspektiva bez kůru), b. d.
- č. 0746 ... Kostel Ladná (vnitřní perspektiva s kůrem), b. d.

Carl Weinbrenner

Teil XXXVI: Rampersdorf, Kirche, Teil II
26.12.2022

Die heutige Folge ist wieder der Kirche zum Hl. Erzengel Michael in der Gemeinde Rampersdorf [[Obec Ladná](#)] gewidmet. Dieses Mal konzentrieren wir uns auf das Interieur und auf einige interessante Details. Die Pläne für die Inneneinrichtung stammen offensichtlich aus dem Jahr 1912, als das Bauwerk bereits im Bau war.

Wir wünschen euch allen einen wunderschönen 2. Weihnachtsfeiertag.

Facebook-Link


<https://www.facebook.com/100071650290823/posts/212855214446154>

[sign 0729](#) ... Kirche für Rampersdorf. / Westportal. 1:10. / 41. /


Stempel: ARCHITEKT | CARL WEINBRENNER | o. ö. PROFESSOR / o. D.



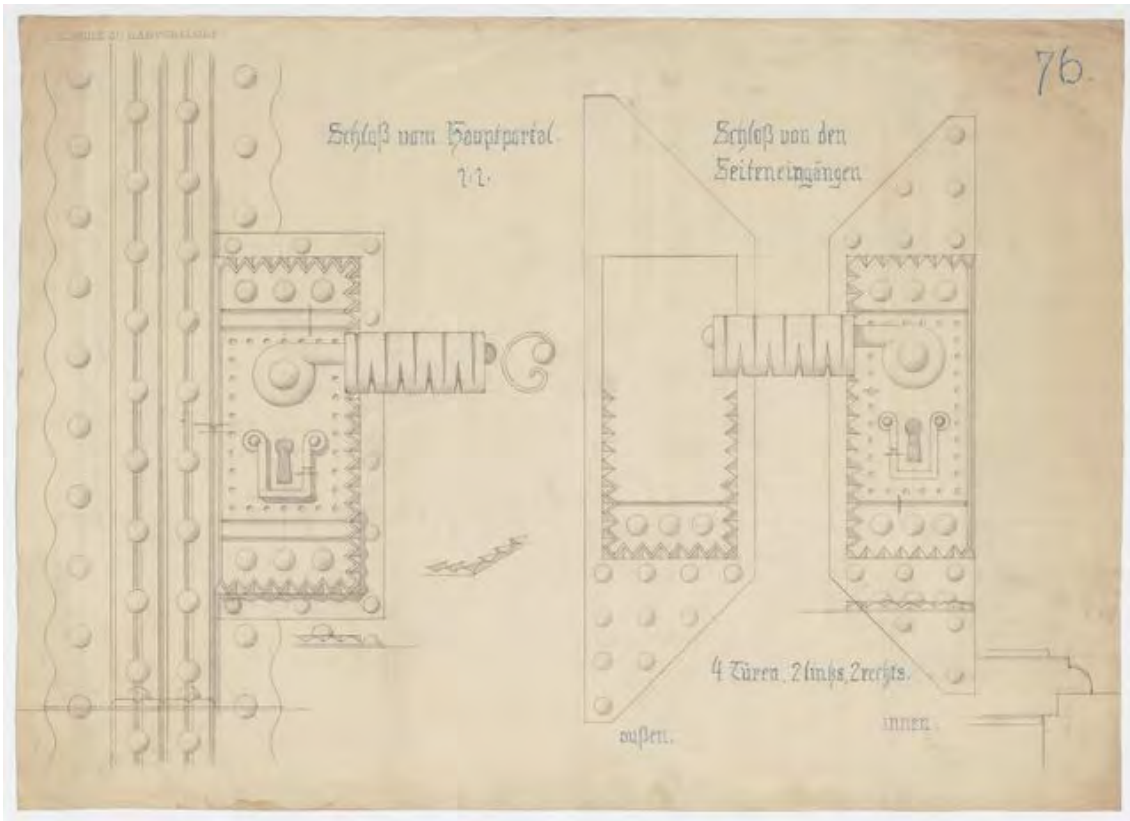
[sign_0788](#) ... Kirche für Rampersdorf. / 64. / Blende für Madonna. 1:10. / o. D.




[sign_0784](#) ... Stempel: KIRCHE ZU RAMPERSDORF / 66 / Bleistift: Turmfenster u. Uhr / o. D.




[sign_0797](#) ... *Stempel*: KIRCHE ZU RAMPERSDORF / 76 / Schloß vom Hauptportal. / 1:1. / Schloß von den Seiteneingängen 4 Türen, 2 links, 2 rechts. außen. innen. / o. D.




[sign_0792](#) ... *Stempel 180° gedreht*: KIRCHE ZU RAMPERSDORF / 79. / Wetterfahne vom Treppenturm. / Wetterhahn vom Langhaus. / Presbyterium-Kreuz. / o. D.



[sign_0733](#) ... KIRCHE ZU RAMPERSDORF. / HAUPTALTAR. 1:10. / o. D.



[sign_0737](#) ... Kirche für Rampersdorf. / Seitenaltar. 1:10. / 120. /
handschriftlich: Beschreibung / o. D.



Karel Weinbrenner

Díl XXXVI: Ladná, kostel, část II

Dnešní díl je opět věnován kostelu svatého archanděla Michaela v [Obec Ladná](#). Tentokrát se zaměříme na vnitřní výbavu a některé zajímavé detaily. Plány vnitřního vybavení pocházejí zřejmě z roku 1912, kdy už probíhala stavba budovy.

Přejeme krásný 2. svátek vánoční.

-
- č. 0729 ... Kostel Ladná (západní portál), rok 1911
 - č. 0733 ... Kostel Ladná (hlavní oltář), b. d.
 - č. 0737 ... Kostel Ladná (boční oltář), b.d.
 - č. 0784 ... Kostel Ladná (okna a hodiny na věži), b. d.
 - č. 0788 ... Kostel Ladná (místo pro zobrazení Madony na věži), b. d.
 - č. 0792 ... Kostel Ladná (korouhve a kříž na střeše), b. d.
 - č. 0797 ... Kostel Ladná (kliky od hlavního a bočního vstupu), b. d.

Carl Weinbrenner

Teil XXXVII: Rampersdorf, Kirche, Teil III

02.01.2023

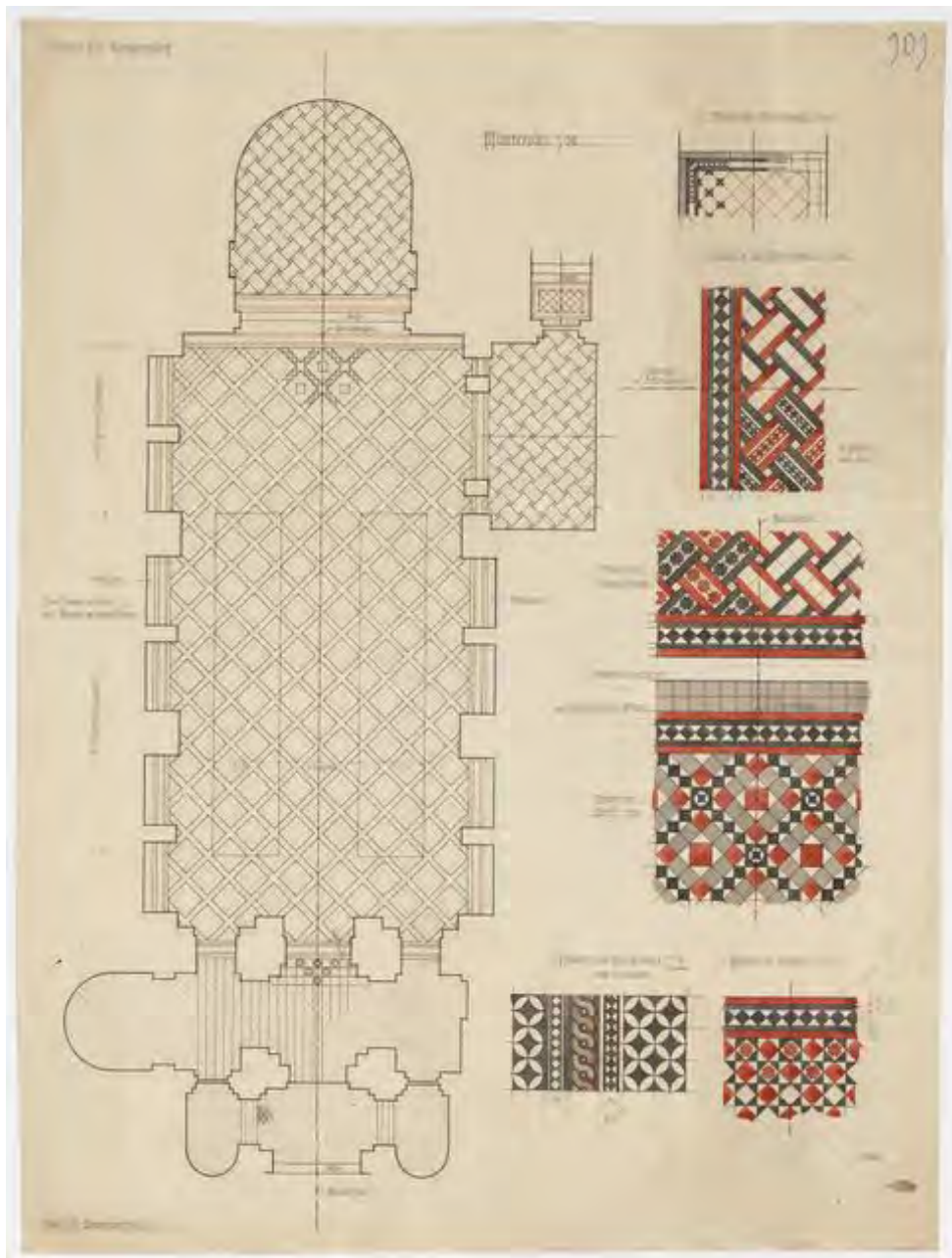
Heute besuchen wir noch einmal die Gemeinde Rampersdorf [Obec Ladná], wo noch weitere Kirchenpläne auf uns warten. Auch diesmal geht es in erster Linie um Details und um die Innenausstattung.

Und wie schon mehrmals bei anderen Weinbrenner-Bauwerken erwähnt – solltet ihr zufällig Rampersdorf und die Kirche in der Ortsmitte besuchen, macht bitte ein aktuelles Foto von diesem architektonischen Juwel. Wir freuen uns über jedes Foto das wir von euch erhalten.


Facebook-Link

<https://www.facebook.com/100071650290823/posts/214158907649118>

[sign 0822](#) ... Kirche für Rampersdorf / 101. / Pflasterplan 1:50. (+ div. Details M: 1:20 und M: 1:10.) / Prag, im November 1912.



[sign_0825](#) ... KIRCHE FÜR RAMPERSDORF. / 117. / Beichtstuhl. 1:10. / VORDERANSICHT. / SEITENANSICHT. / SCHNITT-A. / SCHNITT-B. / CW o. D.



[sign_0803](#) ... Stempel: KIRCHE ZU RAMPERSDORF / 130|2 / „Rosa mystica“ / Embleme vom Seitenaltar. / o. D.



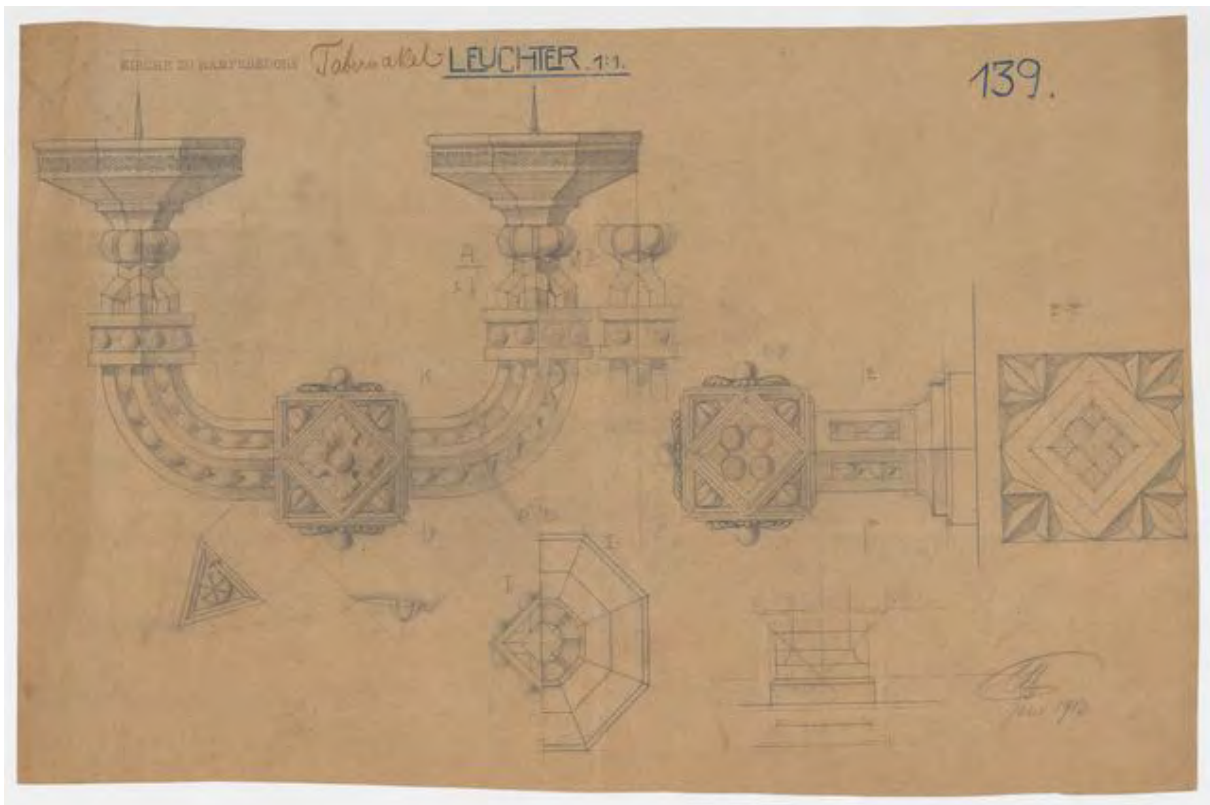
[sign_0804](#) ... Stempel: KIRCHE ZU RAMPERSDORF / 130|5 / „Domus aurea“ / Embleme vom Seitenaltar. / o. D.



[sign_0820](#) ... KIRCHE ZU RAMPERSDORF / 131 / ORGEL / Masstab 1:10. / o. D.



[sign_0827](#) ... Stempel: KIRCHE ZU RAMPERSDORF / 139. / Tabernakel-LEUCHTER. 1:1. /
CW Juni 1913



Karel Weinbrenner

Díl XXXVII: Ladná, kostel, část III

Dnes ještě zůstaneme na návštěvě v Obec Ladná, neboť nás čeká poslední várka plánů místního kostela. Opět se týkají vesměs detailů a vybavení interiéru.

A tak jako u ostatních staveb, pokud byste jeli náhodou okolo a měli chuť se u této stavby zastavit, budeme rádi za jakoukoli vaši fotografii tohoto architektonického skvostu.

-
- č. 0803 ... Kostel Ladná (detail zdobení bočního oltáře), b. d.
 - č. 0804 ... Kostel Ladná (detail zdobení bočního oltáře), b. d.
 - č. 0820 ... Kostel Ladná (varhany), b. d.
 - č. 0822 ... Kostel Ladná (schéma dlažby v kostele), rok 1912
 - č. 0825 ... Kostel Ladná (zповědnice), b. d.
 - č. 0827 ... Kostel Ladná (svícen na tabernákulu), rok 1913

Carl Weinbrenner

Teil XXXVIII: Eisgrub, Pförtnerhaus

09.01.2023


1914 entwarf Karl Weinbrenner ein Pförtnerhaus in der Langen Gasse – heute [Slovácká № 371](#) – in Eisgrub, welches man heute noch dort bewundern kann. In der Nähe befindet sich auch die Schlossgärtnerei, die wir euch in [Teil V](#) vorgestellt haben. Seid ihr vielleicht bei einem Besuch in [Eisgrub](#), Bezirk Lundenburg, schon einmal an diesem Haus vorbeigekommen?

[Touristen-Informationszentrum Eisgrub / Pollauer Berge und Eisgrub-Feldsberg Areal](#)


Facebook-Link

<https://www.facebook.com/100071650290823/posts/215333440864998>


[sign 4601](#) ... PFÖRTNERHAUS IN DER LANGEN GASSE ZU EISGRUB. / ERDGESCHOSS. /
FUNDAMENT & KELLER. / DACHWERKSATZ. / LÄNGENSCHNITT AB. /
MASSTAB 1:100 / PRAG, im APRIL 1914



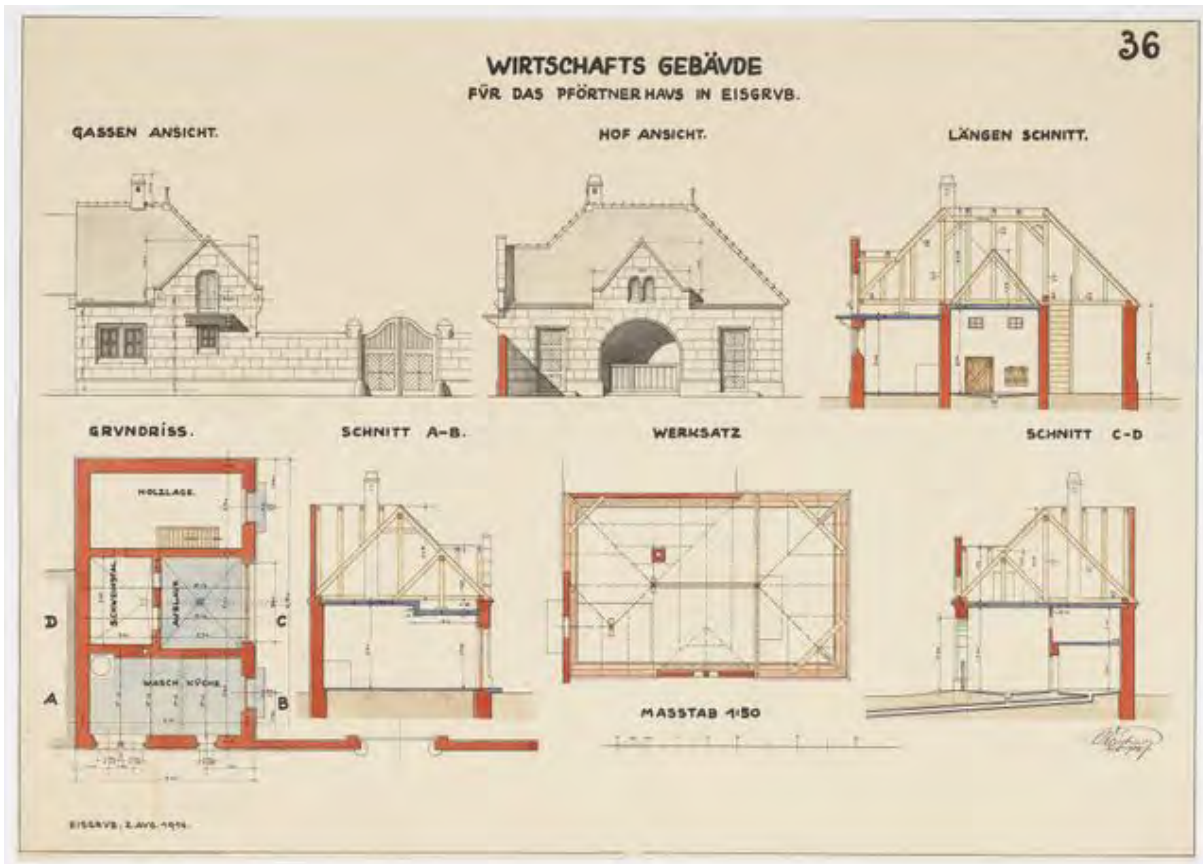
[sign 4613](#) ... PFÖRTNERHAUS IN EISGRUB. / Masstab 1:50 / PRAG, im APRIL 1914.



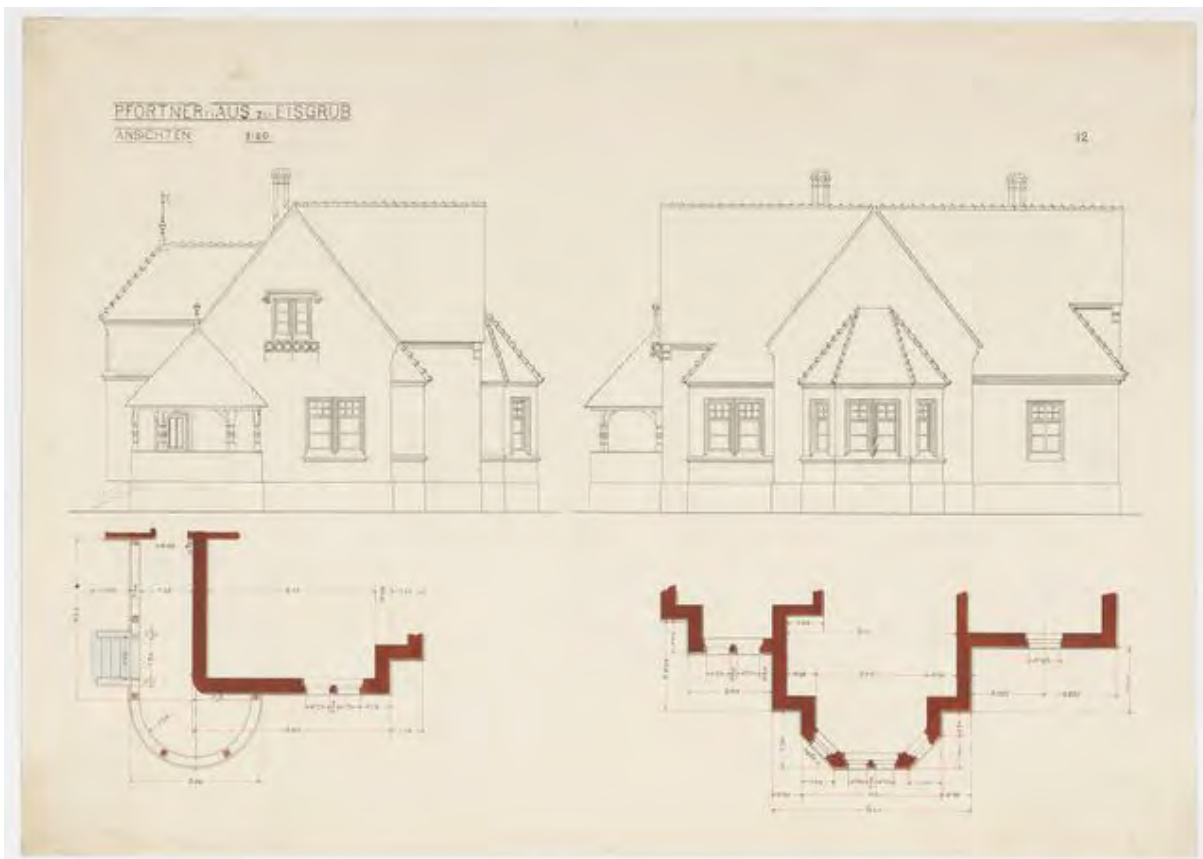
[sign 4617](#) ... PFÖRTNERHAUS IN EISGRUB. / Masstab 1:50 / PRAG, im APRIL 1914.



[sign 4653](#) ... WIRTSCHAFTS GEBÄUDE FÜR DAS PFÖRTNERHAUS IN EISGRUB. / 36 / GASSEN ANSICHT. / HOF ANSICHT. / LÄNGEN SCHNITT. / GRUNDRISS. / SCHNITT A-B. / WERKSATZ / SCHNITT C-D / EISGRUB, 2. AUG. 1914. / CW Sept. 1914.



[sign 4609](#) ... PFÖRTNERHAUS ZU EISGRUB. / 12. / ANSICHTEN / 1:50. / o. D.



[sign 4607](#) ... PFÖRTNERHAUS ZU EISGRUB. / 13. / ANSICHTEN. / 1:50. /
DACHBODEN / KELLER / o. D.



Karel Weinbrenner

Díl XXXVIII: Lednice, obytný dům

V roce 1914 naprojektoval Karl Weinbrenner obytný dům v Obec Lednice, který můžete obdivovat i dnes na [ulici Slovácká, č. p. 371](#). V blízkosti se nachází také zahradnictví, které jsme vám představili již v [V. díle](#). Můžete si jej prohlédnout zde: . Šli jste někdy kolem zmíněného domu při návštěvě [Lednice](#) (okres Břeclav)?

[Turistické informační centrum Lednice / Pálava a Lednicko-valtický areál](#)

č. ... 4601 ... Obytný dům v Lednici (půdorysy, podélný řez a rozložení střešních trámů),
rok 1914.

č. ... 4607 ... Obytný dům v Lednici (přední a boční pohled), b. d.

č. ... 4609 ... Obytný dům v Lednici (boční a zadní pohled), b. d.

č. ... 4613 ... Obytný dům v Lednici (přední a zadní pohled), rok 1914

č. ... 4617 ... Obytný dům v Lednici (pohled naproti Slovácké ulici, pohled ze dvora), rok 1914

č. ... 4653 ... Obytný dům v Lednici (hospodářská budova), rok 1914

Carl Weinbrenner

Teil XXXIX: Kleine Bauwerke oder »Weinbrenner Allerlei IV«
16.01.2023

Liebe Freunde unserer Serie,
in der heutigen Folge präsentieren wir euch wieder ein paar kleinere Bauwerke. Gleich zu Beginn der Plan des Kriegerdenkmals für die im Ersten Weltkrieg gefallenen Soldaten der Gemeinde Eisgrub aus dem Jahre 1923.

Danach folgt der Entwurf für ein Hegerhaus im Oberwald bei Prittlich [Přítluky] aus dem Jahr 1910 (siehe [Teil VIII](#), Plan 4687). Die nächsten Pläne zeigen ein Zweifamilien- und ein Einfamilien-Arbeiter-Wohnhaus der Gartendirektion in [Eisgrub](#) aus den Jahren 1912 und 1913, einen Entwurf für den Neubau eines Hegerhauses samt Wirtschaftsgebäude für das malerische österreichische Dorf Herrnbaumgarten – wie im August 2022 erfahren, nicht realisiert. Der letzte Plan zeigt den Entwurf für eine Restaurierung der Spitalkirche in [Mistelbach](#), welcher – wegen der Straßenregulierung, dem Abbruch der alten Kirche und dem Neubau 1904/05 (siehe [Teil XVIII + XIX](#)) – nicht realisiert wurde.


Sollte jemand von euch interessante Informationen über diese Bauwerke haben, würden wir uns sehr freuen, wenn ihr diese mit uns teilt.

[Verschwundenes im Eisgrub-Feldsberg Areal](#) / [Touristen-Informationszentrum Eisgrub / Liechtenstein](#) / [Herrnbaumgarten - das verrückte Dorf](#)


Facebook-Link

<https://www.facebook.com/100071650290823/posts/216700294061646>

[sign 4398](#) ... *Friedhof Eisgrub, Kriegerdenkmal für die Gefallenen im Ersten Weltkrieg / CW Juli 1923.*

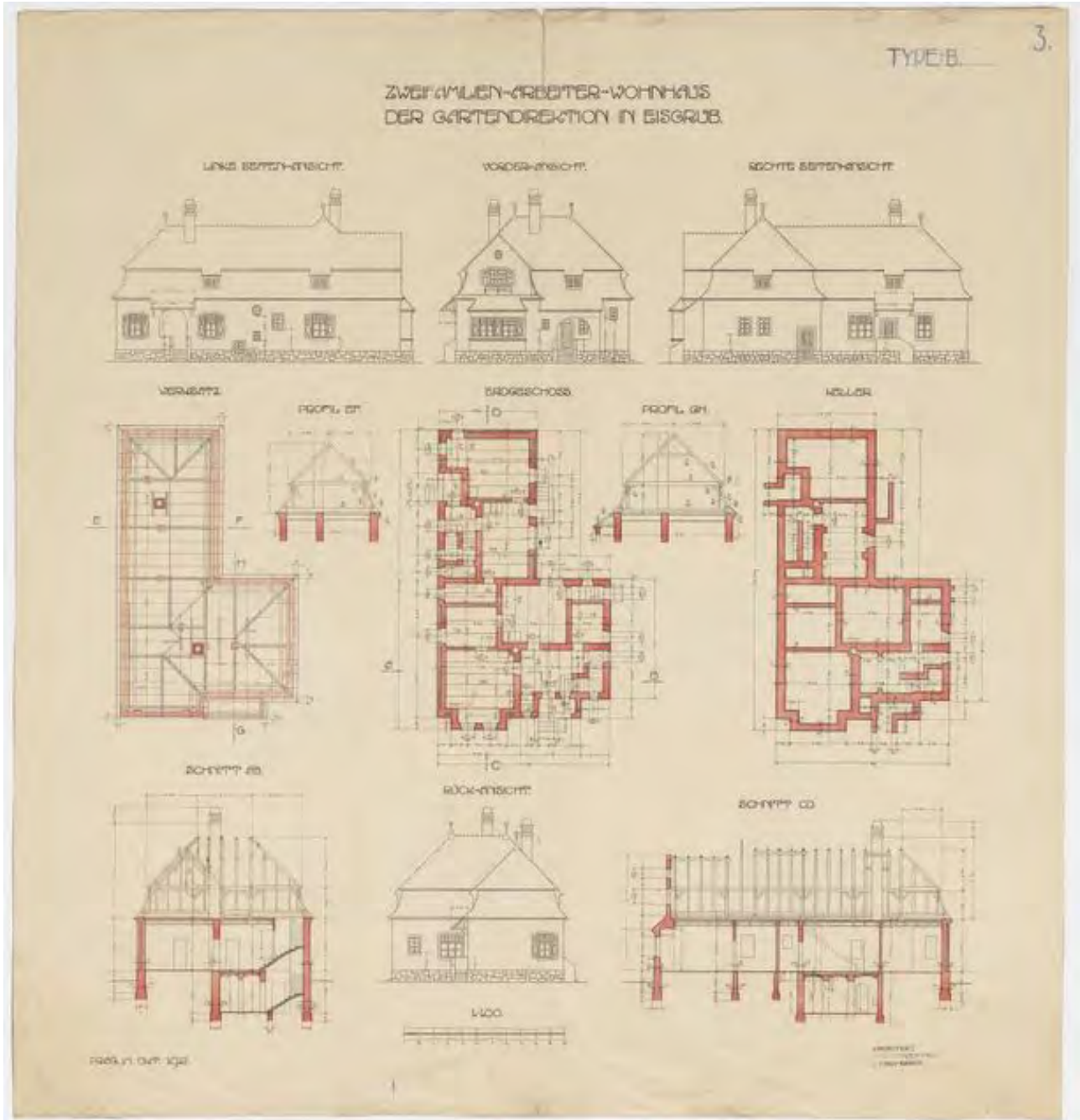


[sign 4688](#) ... OBERWALD-HEGERHAUS. / SEITEN ANSICHT. / SCHNITT AB. /
SEITEN ANSICHT. / VORDER ANSICHT. / SCHNITT CD. / RÜCK-ANSICHT. /
GRUNDRISS. / WERKSATZ. / FUNDAMENT. / 1:100. / CW /
GEZ. EISGRUB, JÄNNER, 1910.

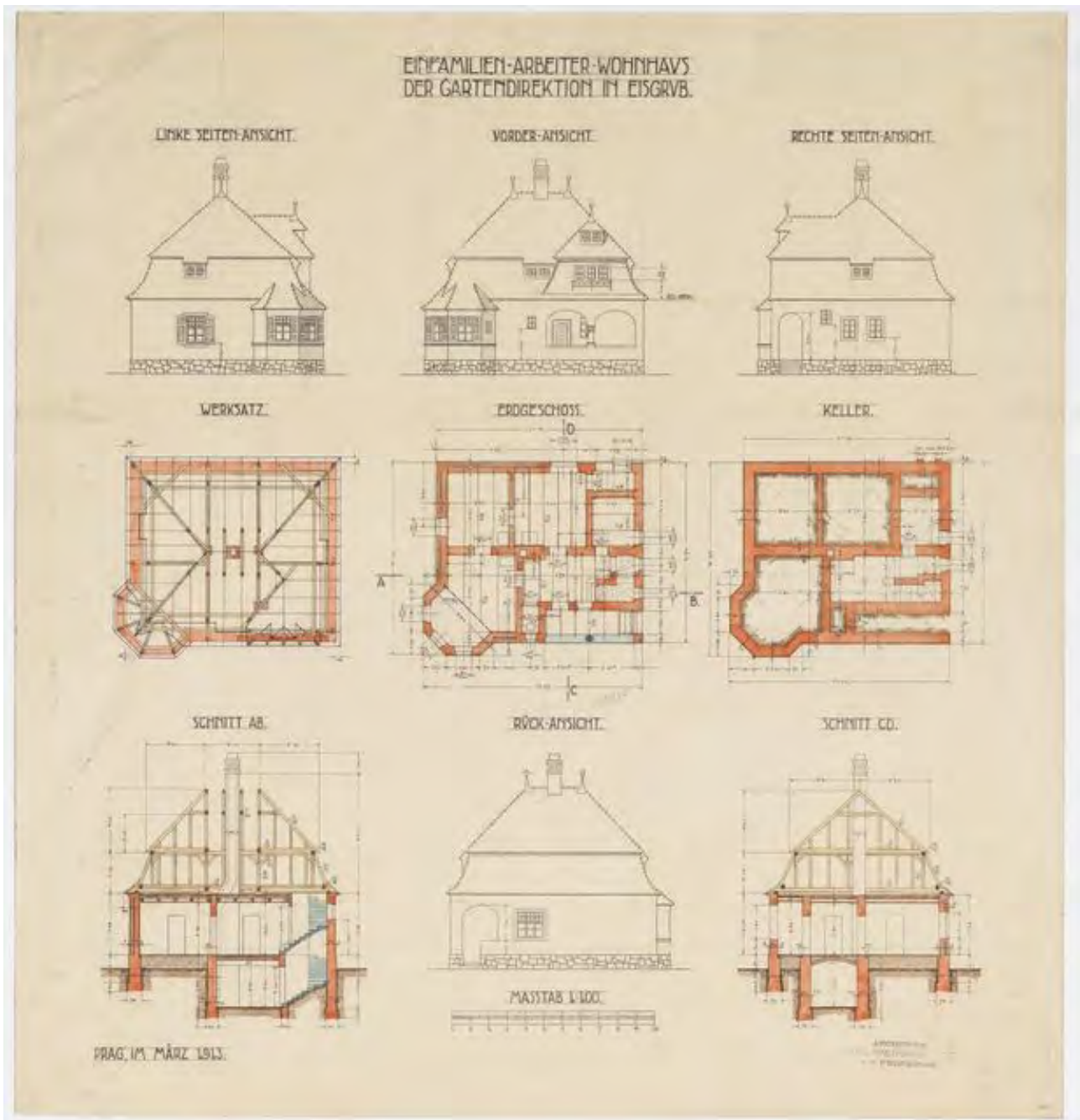


[sign 4830](#) ... ZWEIFAMILIEN-ARBEITER-WOHNHAUS DER GARTENDIREKTION IN EISGRUB. / 3. / TYPE: B. / LINKE SEITEN-ANSICHT. / VORDER-ANSICHT. / RECHTE SEITEN-ANSICHT. / WERKSATZ. / PROFIL EF. / ERDGESCHOSS. / PROFIL GH. / KELLER. / SCHNITT AB. / RÜCK-ANSICHT. / SCHNITT CD. / 1:100. / PRAG, IM OKT. 1912. /

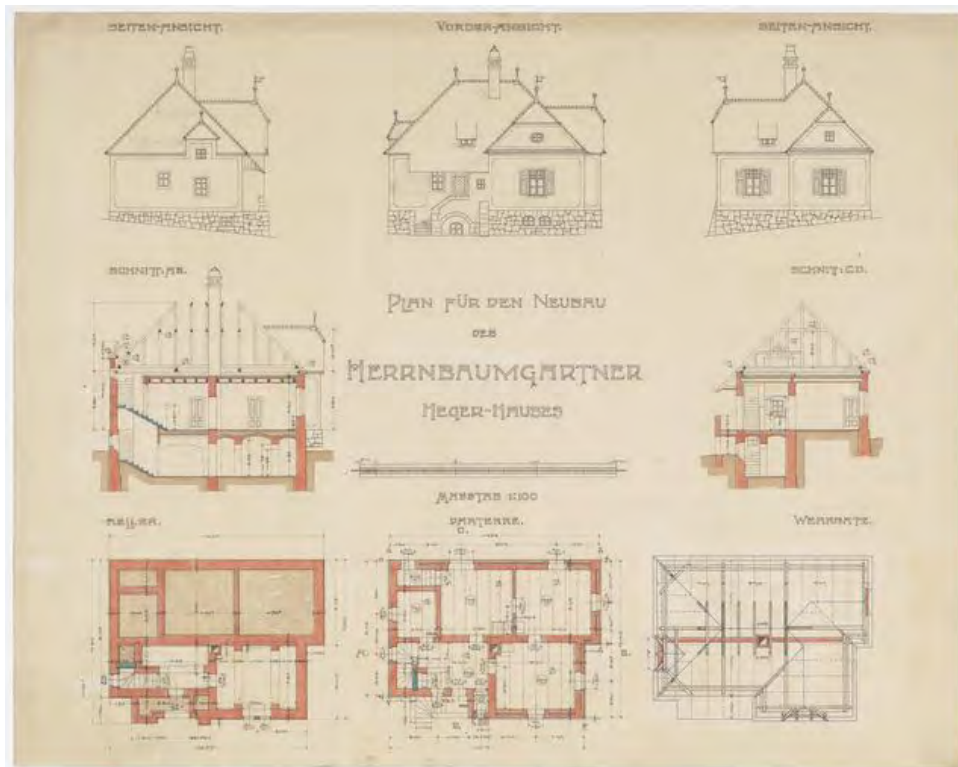
Stempel: ARCHITEKT | CARL WEINBRENNER | o. ö. PROFESSOR




[sign 4838](#) ... EINFAMILIEN-ARBEITER-WOHNHAUS DER GARTENDIREKTION IN EISGRUB. / LINKE SEITEN-ANSICHT. / VORDER-ANSICHT. / RECHTE SEITEN-ANSICHT. / WERKSATZ. / ERDGESCHOSS. / KELLER. / SCHNITT AB. / RÜCK-ANSICHT. / SCHNITT CD. / MASSTAB 1:100. / PRAG, IM MÄRZ 1913. / Stempel: ARCHITEKT | CARL WEINBRENNER | o. ö. PROFESSOR



[sign 6753](#) ... PLAN FÜR DEN NEUBAU DES HERRNBAUMGARTNER HEGER-HAUSES. /
MASSTAB 1:100 / SEITEN-ANSICHT. / VORDER-ANSICHT. / SEITEN-ANSICHT. /
SCHNITT: AB. / SCHNITT: CD. / KELLER. / PARTERRRE. / WERKSATZ. / o. D.



[sign 6755](#) ... WIRTSCHAFTSGEBÄUDE FÜR DAS NEU ZU ERBAUENDE HEGERHAUS IN
HERRENBAUMGARTEN NÖ. / SEITEN-ANSICHT= / QUERSCHNITT= / UND
GESAMTANSICHT DER NEBENGEBÄUDE. / SCHOPFEN U. KLEINVIEH-STALL. /
HORIZONTAL-SCHNITT DURCH DIE NEBENGEBÄUDE. / LÄNGENSCHNITT
DURCH OBIGES. (Schopfen u. Stall) / WERKSATZ D. WIRTSCHAFTSG. /
LÄNGENSCHNITT DURCH DIE NEBENGEBÄUDE. / GEZ. ? - nicht lesbar



[sign 8395](#) ... Spitalkirche zu Mistelbach / Entwurf für die Renovierung der Vorder Ansicht. /
M 1:50 / CW Juni 1897 → nicht realisiert → siehe Teil [XVIII](#) + [XIX](#)



Karel Weinbrenner

Díl XXXIX: Drobné stavby aneb »Weinbrennerova všehochuť IV«

Vážení a milí fanoušci našeho seriálu, v dnešním díle vám představujeme směsici drobnějších staveb. Jako první si můžete prohlédnout plánek památníku bojovníků Obec [Lednice](#) padlých v 1. světové válce, který je datován rokem 1923.

Další je návrh hájenky v Horním lese z roku 1910, pak domky pro dělníky Zahradního ředitelství v Lednici z let 1912–1913, hájenka v rakouské malebné obci Herrnbaumgarten a bývalá špitální kaple v [Mistelbach an der Zaya](#) z roku 1897.

Pokud bude mít k těmto stavbám někdo z vás nějakou zajímavost, budeme rádi, když se s námi podělí.

[Zaniklý Lednicko-valtický areál](#) / [Turistické informační centrum Lednice](#) /
[Lichtenštejni](#) / [Herrnbaumgarten - das verruckte Dorf](#)

č. 4398 ... Lednice (pomník padlých), rok 1923

č. 4688 ... Hájenka v Horním lese u Lednice (pohledy, řezy, půdorysy), rok 1910

č. 4830 ... Dvojdomy pro dělníky Zahradního ředitelství v Lednici (půdorysy, řezy, pohledy),
rok 1912

č. 4838 ... Domek pro dělníky Zahradního ředitelství v Lednici (půdorysy, řezy, pohledy),
rok 1913

č. 6753 ... Hájenka v Herrnbaumgarten (pohledy, řezy, půdorysy), b. d.

č. 6755 ... Hájenka v Herrnbaumgarten (hospodářská budova), b. d.

č. 8395 ... Špitální kostel v Mistelbachu, rok 1897 (nerealizovaná stavba)

Carl Weinbrenner

Teil XL: Bernhardsthal, Kirche, Teil I
23.01.2023

In der heutigen Folge besuchen wir den niederösterreichischen Ort Bernhardsthal, für den Fürst Johann II. von Liechtenstein Carl Weinbrenner mit der Gestaltung von Plänen für die Pfarrkirche beauftragte. Carl Weinbrenner tat dies in den Jahren 1914–1915 mit einem Entwurf im neoromanischen Stil, der wegen des Ersten Weltkriegs nicht sofort realisiert wurde. Die Kirche konnte aber auch nach dem Krieg nicht gebaut werden, da die erste Bodenreform in der Tschechoslowakei den Fürsten Liechtenstein um einen beträchtlichen Teil seines Besitzes brachte.

Da wir in unserem Archiv mehrere Pläne von dieser wunderschön geplanten Kirche haben, wird es von diesem Bauwerk einen zweiten Teil geben. So werden wir in der nächsten Woche noch einmal Bernhardsthal heimsuchen.

Facebook-Link

<https://www.facebook.com/100071650290823/posts/217950323936643>


[sign_5786](#) ... *Stempel: KIRCHE FÜR BERNHARDSTHAL / 13. / Bleistift: Vorderansicht / CW 1914 / Bleistift: Pl. 19 S. Giovanni Lima (?)*



[sign_5793](#) ... Stempel: KIRCHE FÜR BERNHARDSTHAL / 14 / Bleistift: Seitenansicht I / CW 1914.




[sign_5797](#) ... Stempel: KIRCHE FÜR BERNHARDSTHAL / 15 / Bleistift: Seitenansicht II / CW 1914.



[sign 5789](#) ... Stempel: KIRCHE FÜR BERNHARDSTHAL / 16. / Bleistift: Choransicht / o. D.




[sign 5802](#) ... Stempel: KIRCHE FÜR BERNHARDSTHAL / 17 / Bleistift: Längenschnitt / CW 1914.



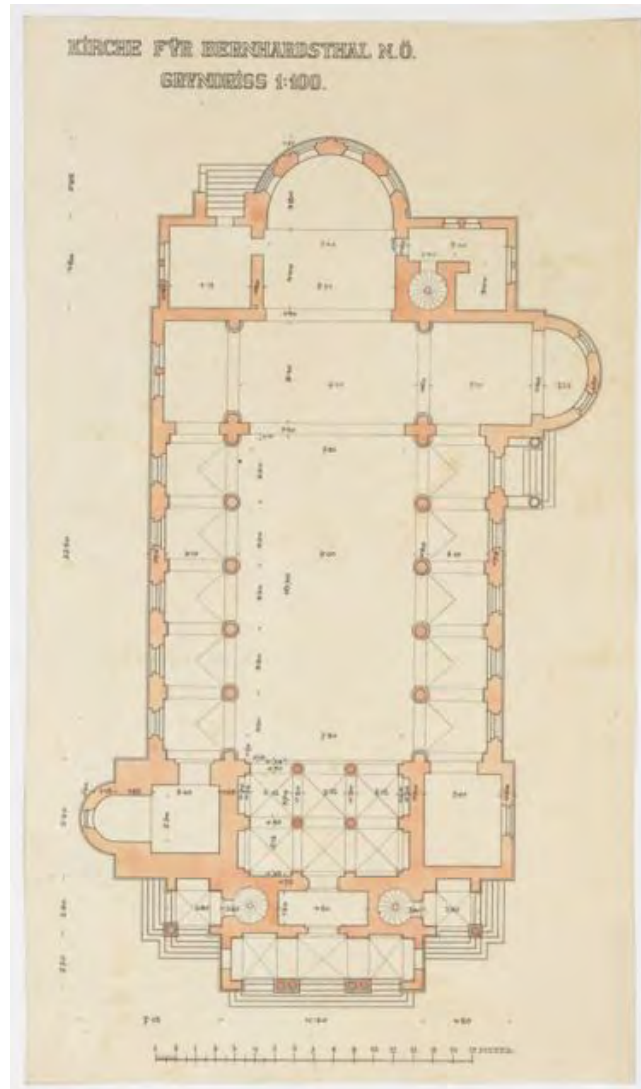
[sign 5801](#) ... Stempel: KIRCHE FÜR BERNHARDSTHAL / 58 / (Detail der Seitenansicht) / o. D.



[sign 5800](#) ... Kirche für Bernhardthal / Seiten Ansicht mit Sakristei-Eingang. 1: 50 / o. D.



[sign 5783](#) ... KIRCHE FÜR BERNHARDSTHAL / GRUNDRISS 1:100 / o. D.



Karel Weinbrenner

Díl XL: Bernhardsthal, kostel, část I

V dnešním díle zavítáme do dolnorakouského městyse Bernhardsthal, kde kníže Lichtenštejn svěřil Karlu Weinbrennerovi naprojektování plánů farního kostela. Toho se Karl Weinbrenner zhostil v letech 1914–1915, kdy vytvořil návrh v novorománském stylu, který ovšem kvůli první světové válce nebyl hned realizován. K výstavbě kostela nakonec nemohlo dojít ani po válce, a to z důvodu provedení první pozemkové reformy v Československu, kterou byl kníže Lichtenštejn připraven o značnou část majetku. Protože se nám plánek tohoto krásného kostela dochovalo více, rozdělili jsme stavbu hned do dvou dílů. Takže se v Bernhardsthalu setkáme i příští týden.

č. 5783 ... Kostel v Bernhardsthal (půdorys), b. d.

č. 5786 ... Kostel v Bernhardsthal (přední pohled), rok 1914

č. 5789 ... Kostel v Bernhardsthal (pohled na kúr), rok 1914

č. 5793 ... Kostel v Bernhardshtal (pohled z boku I), rok 1914

č. 5797 ... Kostel v Bernhardshtal (pohled z boku II), rok 1914

č. 5800 ... Kostel v Bernhardsthal (boční pohled s vchodem do sakristie), b. d.

č. 5801 ... Kostel v Bernhardsthal (detail bočního pohledu), b. d.

č. 5802 ... Kostel v Bernhardshal (podélný řez), rok 1914

Carl Weinbrenner

Teil XLI: Bernhardsthal, Kirche, Teil II

30.01.2023


Wie versprochen, widmen wir uns in der heutigen Folge wieder der nicht realisierten Pfarrkirche im niederösterreichischen Bernhardsthal. Freut euch auf Gebäudeschnitte, Details vom Giebel an der Frontfassade, vom Seiteneingang, vom Glockenturm oder den Säulen in der Kirche. Die Pläne, die wir euch heute präsentieren, stammen größtenteils aus dem Jahr 1915.

Wir möchten nostalgisch darauf hinweisen, dass es nur mehr vier Episoden von unserem Weinbrenner-Zyklus geben wird. Lasst aber bitte euren Kopf nicht hängen, wir bereiten bereits einen neuen Zyklus vor, den wir wieder regelmäßig wöchentlich präsentieren werden.


Facebook-Link

<https://www.facebook.com/100071650290823/posts/219187813812894>


sign 5806 ... *Stempel*: KIRCHE FÜR BERNHARDSTHAL / *Bleistift*: Querschnitte / 18. / o. D.



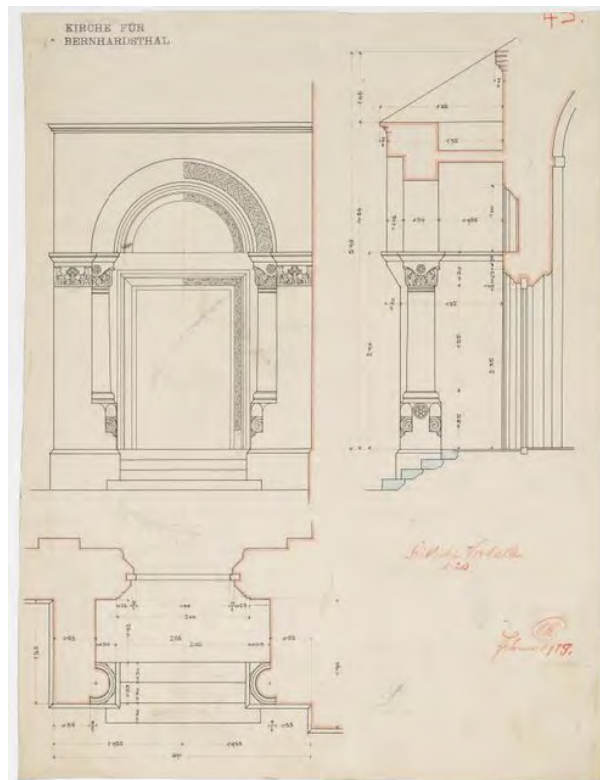
[sign 5813](#) ... Kirche für Bernhardsthal. / Diagonal Schnitt des Turmdaches / Schnitt durch den Turm bei A-B / Schnitt durch den Orgelchor. / Werksatz des Turmes / Schnitt & Werksatz über der heil. Grab Kapelle. / horiz. Turm schnitt bei C-D / Querschnitt / o. D.



[sign 5814](#) ... KIRCHE FÜR BERNHARDSTHAL. / GIEBEL AN DER VORDER-FASSADE / 1:20 / 62. / SCHNITT / PRAG, MAI 1915. / o. ö. PROFESSOR-ARCHITEKT CARL WEINBRENNER. DZ. U. (Universitätsdozent)?




[sign 5816](#) ... *Stempel*: KIRCHE FÜR BERNHARDSTHAL / 43. / Seitliche Vorhalle 1:20 / CW Februar 1915.

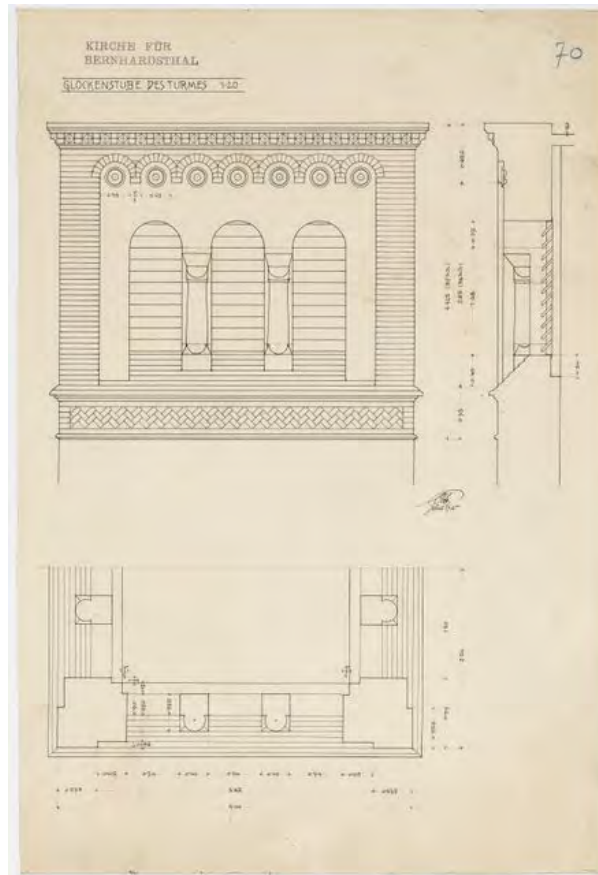


[sign 5817](#) ... *Stempel*: KIRCHE FÜR BERNHARDSTHAL / 44. / Seitliche Vorhalle / Säulenkapitäl -fuss Archivolte* 1:10 / CW Febr 1915


* von lateinisch Arcus volutus = „gewölbter Bogen“, in der Architektur die Stirnseite eines Rund- oder Spitzbogens.



[sign 5821](#) ... Stempel: KIRCHE FÜR BERNHARDSTHAL / 70. /
GLOCKENSTUBE DES TURMES 1:20 / CW Febr 1915



[sign 5824](#) ... Kirche für Bernhardsthal. / Kapitäl & Säule ~~1:10~~ /
Bleistift: Kirche in Bernhardsthal. 1:20



Karel Weinbrenner

Díl XLI: Bernhardsthal, kostel, část II

Jak jsme slíbili, dnešní díl opět věnujeme nerealizovanému farnímu kostelu v dolnorakouském městysu Bernhardsthal. Těšit se můžete na řezy stavbou, detaily štítu na přední fasádě, detaily bočního vchodu, zvonice nebo sloupů v kostele. Plány, které v dnešním díle představujeme, povětšinou pochází z roku 1915.

Chtěli bychom nostalgicky podotknout, že jsou před námi jen pouhé čtyři díly našeho weinbrennerovského cyklu. Nemusíte ale věšet hlavu, protože už nyní připravujeme další seriál, který plánujeme přidávat v pravidelném týdenním intervalu.

-
- č. 5806 ... Kostel v Bernhardsthal (příčné řezy), b. d.
 - č. 5813 ... Kostel v Bernhardsthal (řezy), b. d.
 - č. 5814 ... Kostel v Bernhardsthal (detail štítu na přední fasádě), rok 1915
 - č. 5816 ... Kostel v Bernhardsthal (detail bočního vchodu), rok 1915
 - č. 5817 ... Kostel v Bernhardsthal (detail bočního vchodu), rok 1915
 - č. 5821 ... Kostel v Bernhardsthal (detail zvonice), rok 1915
 - č. 5824 ... Kostel v Bernhardsthal (detail sloupů v kostele), b. d.

Carl Weinbrenner

Teil XLII: Eisgrub, Pfarrhof

06.02.2023

In dieser Folge stellen wir euch ein weiteres, leider nicht realisiertes Bauwerk von Carl Weinbrenner vor. Diesmal geht es um den Pfarrhof von Eisgrub [Lednice] (Bezirk Lundenburg [okres Břeclav]). Neben dem Grundriss gibt es auch diverse Schnitte und Ansichten.

Da alle Pläne undatiert sind, lässt sich auch nicht sagen, wann – nach 1910 – der Pfarrhof hätte gebaut werden sollen.


Freut euch schon auf die nächsten Folge – alle darin vorgestellten Bauwerke sind uns nach wie vor erhalten geblieben.

[Eisgrub](#) / [Touristen-Informationszentrum Eisgrub](#)


Facebook-Link

<https://www.facebook.com/100071650290823/posts/220419647023044>


[sign 4526](#) ... PFARRHOF ZU EISGRUB. / PL. N^o 11. / HOFFASSADE. / 1:50. /
Stempel: ARCHITEKT | CARL WEINBRENNER, | o. ö. PROFESSOR.



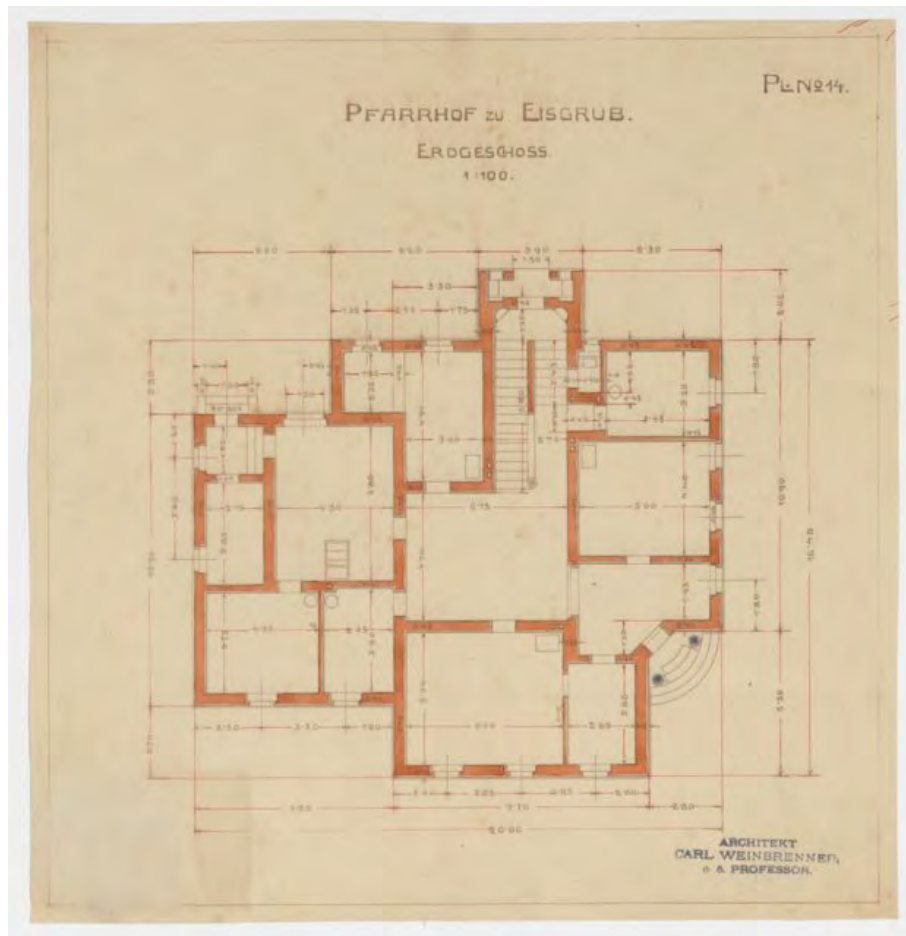
[sign 4529](#) ... PFARRHOF ZU EISGRUB. / PL. N^o 12. / LÄNGENSCHNITT. / 1:50. /
Stempel: ARCHITEKT | CARL WEINBRENNER, | o. ö. PROFESSOR.



[sign 4532](#) ... PFARRHOF ZU EISGRUB. / PL. N^o 13. / QUERSCHNITT. / 1:50. /
Stempel: ARCHITEKT | CARL WEINBRENNER, | o. ö. PROFESSOR.



[sign 4513](#) ... PFARRHOF ZU EISGRUB. / PL. № 14. / ERDGESCHOSS. / 1:100. /
Stempel: ARCHITEKT | CARL WEINBRENNER, | o. ö. PROFESSOR.



[sign 4520](#) ... PFARRHOF ZU EISGRUB. / PL. № 14. / VORDERANSICHT. / 1:50. /
Stempel: ARCHITEKT | CARL WEINBRENNER, | o. ö. PROFESSOR.



[sign 4523](#) ... PFARRHOF ZU EISGRUB. / PL. N^o 17. / SEITEN-ANSICHT. / 1:50.



Karel Weinbrenner

Díl XLII: Lednice, fara

V tomto díle Vám představujeme další z bohužel nerealizovaných staveb Karla Weinbrennera. Tentokrát se jedná o návrh budovy fary v Lednice (okres Břeclav). Kromě půdorysu si můžete prohlédnout řezy a pohledy.

Plánky nejsou datovány, takže nevíme přesně, kdy stavba měla vzniknout.

Můžete se těšit na příští díl – všechny stavby v něm představené se dochovaly.

[Obec Lednice](#) / [Turistické informační centrum Lednice](#)

- č. 4513 ... Fara v Lednici (půdorys), b. d.
- č. 4520 ... Fara v Lednici (přední pohled), b. d.
- č. 4523 ... Fara v Lednici (boční pohled), b. d.
- č. 4526 ... Fara v Lednici (pohled ze dvora), b. d.
- č. 4529 ... Fara v Lednici (podélný řez), b. d.
- č. 4532 ... Fara v Lednici (příčný řez), b. d.

Carl Weinbrenner

Teil XLIII: Bonus-Teile oder Was bislang nirgendwo dazugepasst hat I
13.02.2023

In den letzten Teilen unserer Serie über die Bauwerke von Carl Weinbrenner möchten wir euch kleinere Bauten vorstellen, welche nicht so recht zu den vorangegangenen 42 Folgen gepasst haben.


Alle diesmal präsentierten Bauwerke sind uns – Gott sei Dank! – bis heute erhalten geblieben. So geht es heute zum Beispiel um das Eingangstor und die Leichenhalle im neuen [Friedhof von Eisgrub](#) [Lednice], um die [Wirtschaftsgebäude](#) der Schlossgärtnerei in Eisgrub – welche ursprünglich für [Schuppen](#) und Ställe gedacht waren – und um den [Glockenturm in Neumühl](#) [Nové Mlýny], der 1885 entworfen wurde und sich noch heute in der Ortsmitte befindet.

Da wir in unserer Sammlung leider kein aktuelles Foto der Leichenhalle haben, würden wir uns sehr freuen, wenn ihr uns in euren Kommentaren ein aktuelles Bild sendet.


Facebook-Link

<https://www.facebook.com/100071650290823/posts/221624460235896>


[sign 4550](#) ... Eingangsthor für den neuen Friedhof zu Eisgrub / Ansicht / Grundriß /
CW Jän. 92




[sign 4552](#) ... Todten Kammer für den neuen Friedhof zu Eisgrub / Quer-Schnitt / Vorder-Ansicht / Werksatz / Grundriß / Fundament / CW Jän. 1892



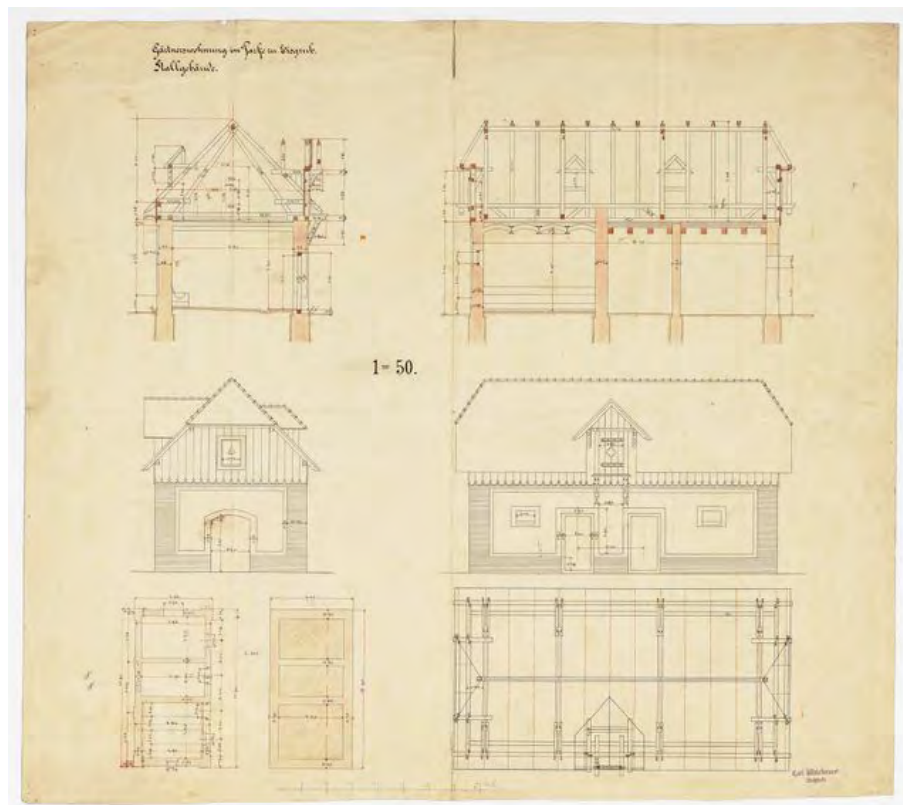
[sign 5001](#) ... Gerätheschuppen mit Stall und Wagenremise bei den Glashaus-Anlagen im Parke zu Eisgrub. / Ansicht / Grundriß / CW Juni 1891.




[sign 5003](#) ... Gerätheschuppen mit Stall und Wagenremise bei den Glashaus-Anlagen im Parke zu Eisgrub. / Linke Hälfte der Hauptansicht. / Schnitt: AB / Schnitt CD. / Schnitt GH. / CW o. D. (geschätztes Jahr 1891)



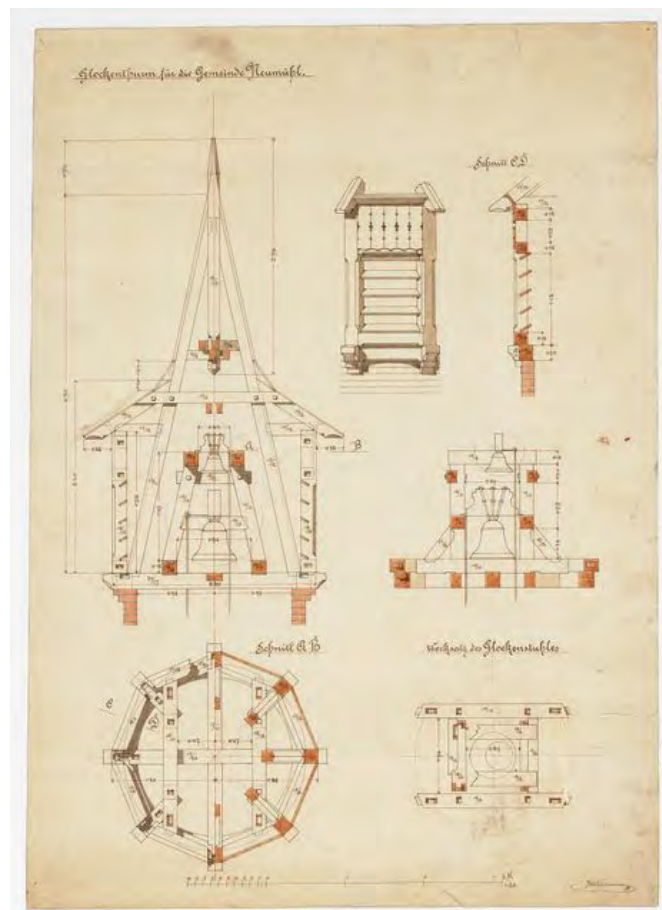
[sign 5017](#) ... Gärtnerswohnung im Parke zu Eisgrub. / Stallgebäude. / 1=50. / Stempel: CW Architekt o. D. (1890)



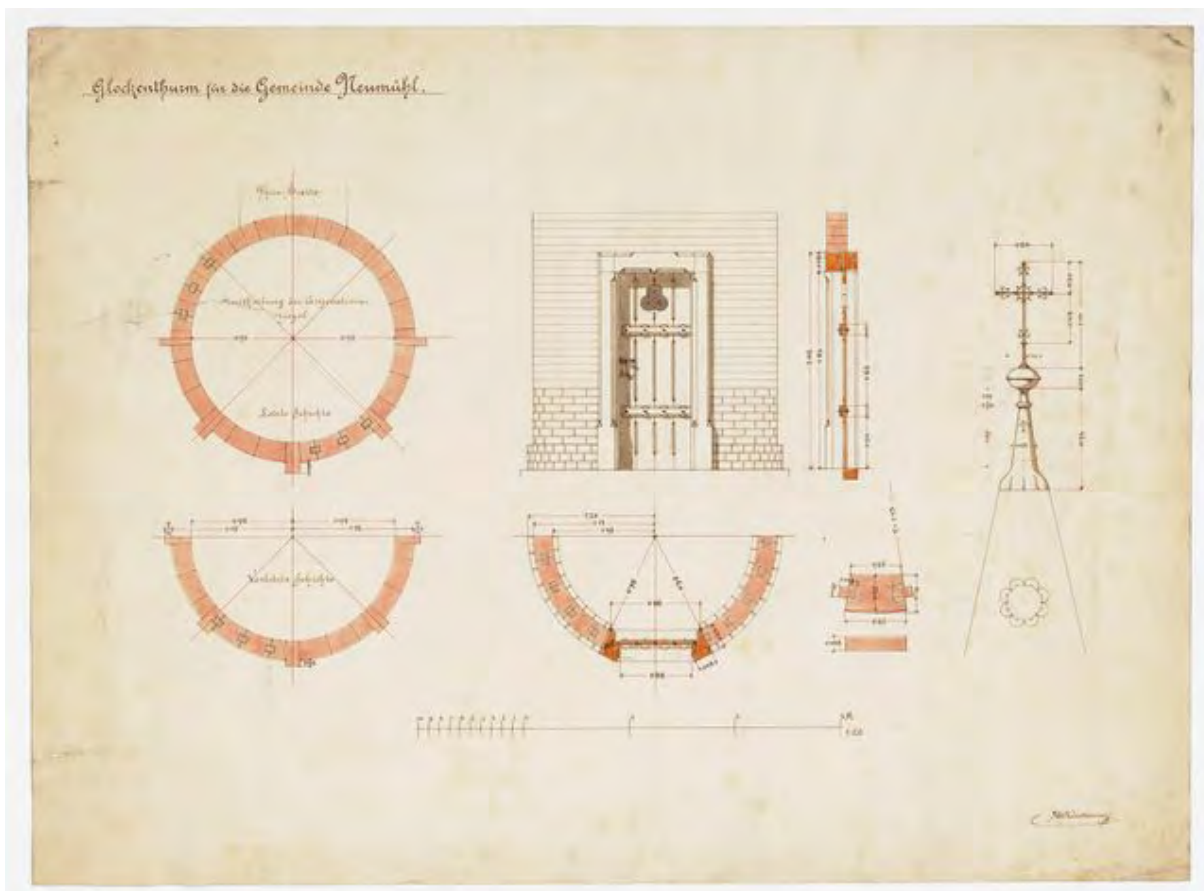
[sign 5312](#) ... Glockenthurm für die Gemeinde Neumühl / KW 1885



[sign 5313](#) ... Glockenthurm für die Gemeinde Neumühl. / Schnitt CD / Schnitt AB /
Werksatz des Glockenstuhles / M 1:20 / KW o. D. (geschätztes Jahr 1885)



[sign 5314](#) ... Glockenturm für die Gemeinde Neumühl. / M 1:20 /
KW o. D. (geschätztes Jahr 1885)



Karel Weinbrenner

Díl XLIII: Bonusové díly aneb Co se nevešlo I

V posledních dílech našeho seriálu o stavbách Karla Weinbrennera vám budeme představovat drobnější stavby, které se nám do předchozích dílů nevešly.

Dneska se bude jednat například o [zvonici v Nových Mlýnech](#), která byla navržena v roce 1885 a do dneška stojí uprostřed obce.

Do dnešních dnů se dochovaly také všechny ostatní stavby, které vám v tomto díle přinášíme, tedy: márnice a [vstupní brána nového hřbitova v Lednici](#) a provozní budovy zahradnictví v Lednici, původně projektované [jako kůlny](#) a [stáje](#).

Bohužel se nám nepodařilo získat aktuální fotografie márnice. Budeme rádi, když se o ně s námi případně podělíte v komentářích.

č. 4550 ... Hřbitov Lednice (vchod na nový hřbitov), rok 1892

č. 4552 ... Hřbitov Lednice (půdorysy a pohledy na márnici), rok 1892

č. 5001 ... Lednice (kůlna na náradí pro povozy a stáje u skleníků), rok 1891.

č. 5003 ... Lednice (pohled na levou polovinu a průřezy kůlnou/stájemi), b. d. (odhadem rok 1891).

č. 5017 ... Lednice (stáje u bytu pro zahradníka), rok 1890

č. 5312 ... Nové Mlýny (půdorysy, průřez a pohled na zvonici), rok 1885

č. 5313 ... Nové Mlýny (průřezy zvonící), b. d. (odhadem rok 1885)

č. 5314 ... Nové Mlýny (detaily zvonice), b. d. (odhadem rok 1885)

Carl Weinbrenner

Teil XLIV: Bonus-Teile oder Was bislang nirgendwo dazugepasst hat II
20.02.2023

Wie versprochen, präsentieren wir euch in den letzten Folgen unserer Carl Weinbrenner-Serie kleinere Bauwerke, die nicht so recht in die vorherigen Folgen hineinpassten.


So zeigen wir euch heute ein Detail des Kirchenschiff-Fensters der heute nicht mehr existierenden Pfarrkirche zu Turnitz [Tvrdonice], den Plan für eine Kapelle für die Gemeinde [Drazuwerk](#) [Dražůvky], welche noch heute der Gemeinde als [Glockenturm](#) dient und eine Zeichnung der [Gartendirektors Wohnung](#) in [Eisgrub](#).

Abschließend gibt es noch den Entwurf für ein [Armenhaus der Gemeinde Eisgrub](#) – wo sich heute die [Pension Onyx](#) befindet – sowie Pläne für eine Wohnhausgruppe an Stelle des alten Maierhoftraktes in Eisgrub, die wir noch nicht zuordnen konnten, und ein nicht realisiertes Pensionistenwohnheim. Solltet ihr zufällig wissen wo sich diese Wohnhausgruppe befindet bzw. ob sie noch existiert, würden wir uns über eine Nachricht von euch sehr freuen.


Facebook-Link

<https://www.facebook.com/100071650290823/posts/222905513441124>

[sign 1364](#) ... Pfarrkirche zu Turnitz / Schiff-Fenster / CW 1906.




[sign 1757](#) ... Kapelle für die Gemeinde Drazuwek. / Querschnitt. / Längenschnitt. / Vordach. / Werksatz. / Thurmkreuz. Schnitt. Ansicht. / Glockenstuhl. / CW o. D. (um 1892)



[sign 4708](#) ... Bleistift: Gartendirektors Wohnung Eisgrub / (1886)



[sign 4746](#) ... Armenhaus für die Gemeinde Eisgrub. /
(Vorderansicht, Schnitt, Seiten- und Rückansicht) /1:200 / CW Aug. 1903



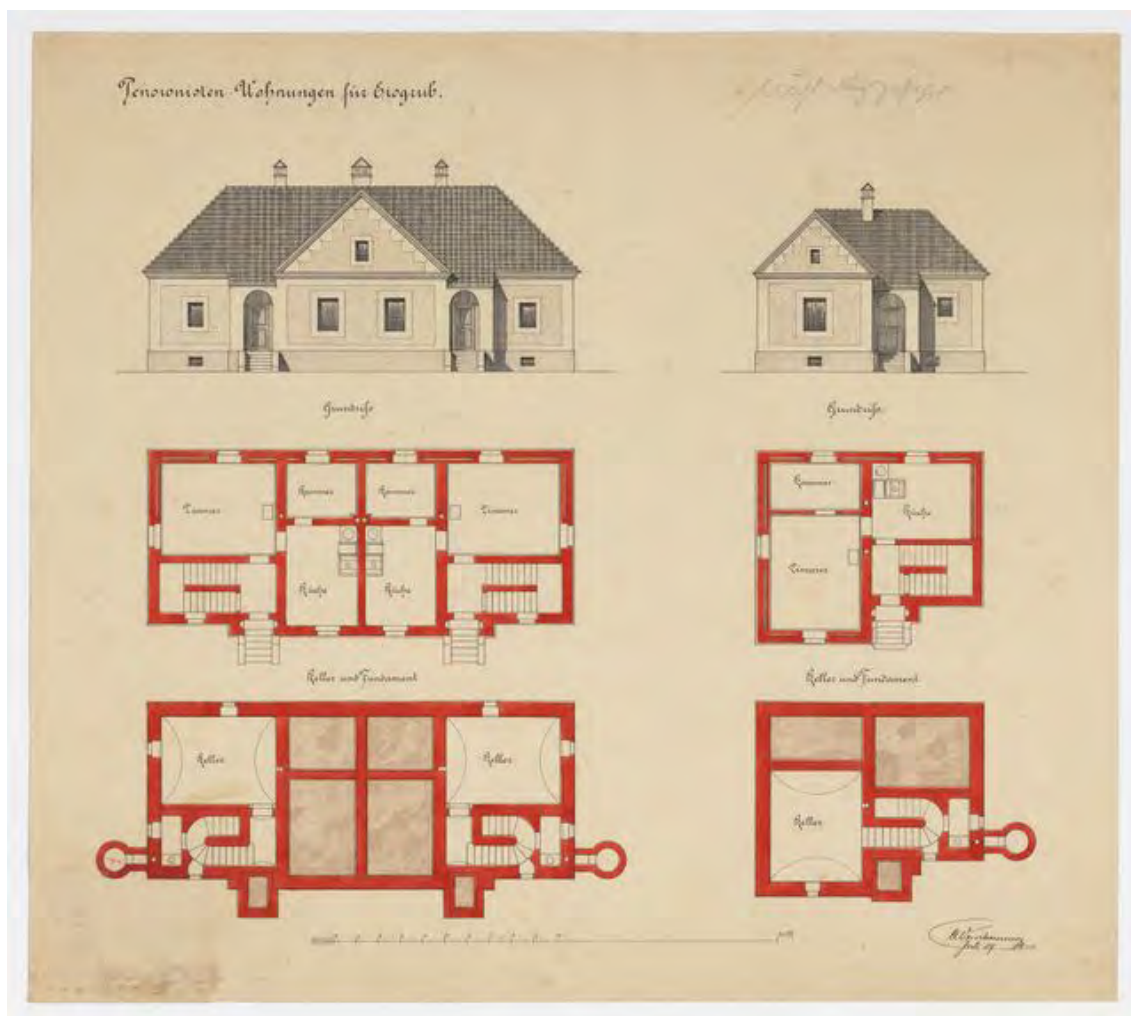
[sign 4863](#) ... Wohnhausgruppe an Stelle des alten Maierhoftraktes in Eisgrub. / Grundriss 1:100. / CW Sept. 1914. → nicht realisiert



[sign 4864](#) ... Wohnhausgruppe an Stelle des alten Maierhoftraktes in Eisgrub. / Ansicht 1:100. / CW Sept. 1914. → nicht realisiert



[sign 4877](#) ... Pensionisten-Wohnungen für Eisgrub. / *Bleistift*: nicht durchgeführt / Grundriß / Keller und Fundament / CW Juli 89



Karel Weinbrenner

Díl XLIV: Bonusové díly aneb Co se nevešlo II

Jak jsme slíbili, v závěrečných dílech našeho seriálu o stavbách Karla Weinbrennera vám budeme představovat drobnější stavby, které se nám do předchozích dílů nevešly.

V dnešním díle se bude jednat o detail výplně nad oknem dnes již nestojící budovy kostela v Tvrdonicích. Dále představíme plánek kaple v [Dražůvkách](#), která slouží jako [zvonice](#) a [domu ředitele zahradnictví](#) v [Obec Lednice](#).

V neposlední řadě si ukážeme také návrh [chudobince](#) v Lednici, na jehož místě se nyní nachází [Penzion Onyx Lednice](#), nerealizovaný dům pro důchodce a soubor domů, který se nám nepodařil identifikovat. Pokud byste náhodou věděli, kde se tyto domky nachází a zda vůbec existují, budeme rádi.

č. 1364 ... Kostel v Tvrdonicích (výplň nad oknem hlavní lodi) rok 1906

č. 1757 ... Kaple v Dražůvkách (plán kaple s detaily), b. d. (kolem roku 1892)

č. 4708 ... Lednice (pohled na dům ředitele zahrady), rok 1886

č. 4746 ... Lednice (pohledy na chudobinec), rok 1903

č. 4863 ... Lednice (půdorys skupiny domů na místě traktu starého dvora), rok 1914

č. 4864 ... Lednice (pohled na skupinu domů na místě traktu starého dvora), rok 1914

č. 4877 ... Lednice (dům pro důchodce – neprovedeno), rok 1889

Armenhaus für die Gemeinde Eisgrub. / Chudobinec pro obec Lednice.

In Teil XLIV – Bonus-Teile oder Was bislang nirgendwo dazugepasst hat II – der wöchentlichen Weinbrenner facebook-Aussendungen des Mährischen Landesarchivs Brünn [Příspěvky z Moravský zemský archiv (MZA) v Brně] gab es den Plan № 4746 »Armenhaus für die Gemeinde Eisgrub.«.

Nachdem die heutigen Besitzer des Grundstücks – [Pension Onyx](#) – großes Interesse an der Geschichte ihres Hauses haben, fragten sie im Mähr. Landesarchiv nach, ob vielleicht noch weitere Pläne im Fond 115 aufliegen.

Antwort vom Mähr. Landesarchiv, 21. Februar 2023 ...

Guten Tag an die Pension Onyx 😊.

Im Fond F 115 gibt es insgesamt drei Pläne vom Armenhaus.

[sign_4745](#) ist eine kolorierte Grundriss „Planskizze über die Adaptierung des ehem. Armenhauses in Eisgrub zu Garten-Arbeiter-Wohnhaus.“ aus dem Jahre 1903.

[sign_4746](#) ist der in Teil XLIV veröffentlichte, kolorierte Plan „Armenhaus für die Gemeinde Eisgrub.“ vom August 1903.

[sign_4747](#) ist ein ebenfalls kolorierter Plan aus dem frühen 20. Jh. über die Adaptierung eines Armenhauses in ein Wohnhaus für Gartenarbeiter.

In der Dissertation von Ph.D. Jana Jansová „Die Arbeit von Carl Weinbrenner im Zusammenhang mit der Architektur des Späthistorismus“, Prag 2020 [[Dílo Karla Weinbrennera v kontextu architektury pozdního historismu](#), Praha 2020], wird das Armenhaus auf den Seiten 100 und 315 ebenfalls erwähnt.

Fotos von diesem Gebäude haben wir keine in unserem Archiv, sie können es mit einer Nachfrage – z.B. im Regionalmuseum – einmal versuchen. Einige Informationen könnten auch in der Gemeindechronik enthalten sein – welche normalerweise in den Kreisarchiven aufbewahrt sind. Eisgrub [Lednice] zählt zum staatl. Bezirksarchiv Lundenburg [Státní okresní archiv Břeclav] mit Sitz in Nikolsburg [Mikulov].

Odpověď z Moravského zemského archivu, 21. únor 2023 ...

Pension Onyx Lednice Dobrý den 😊.

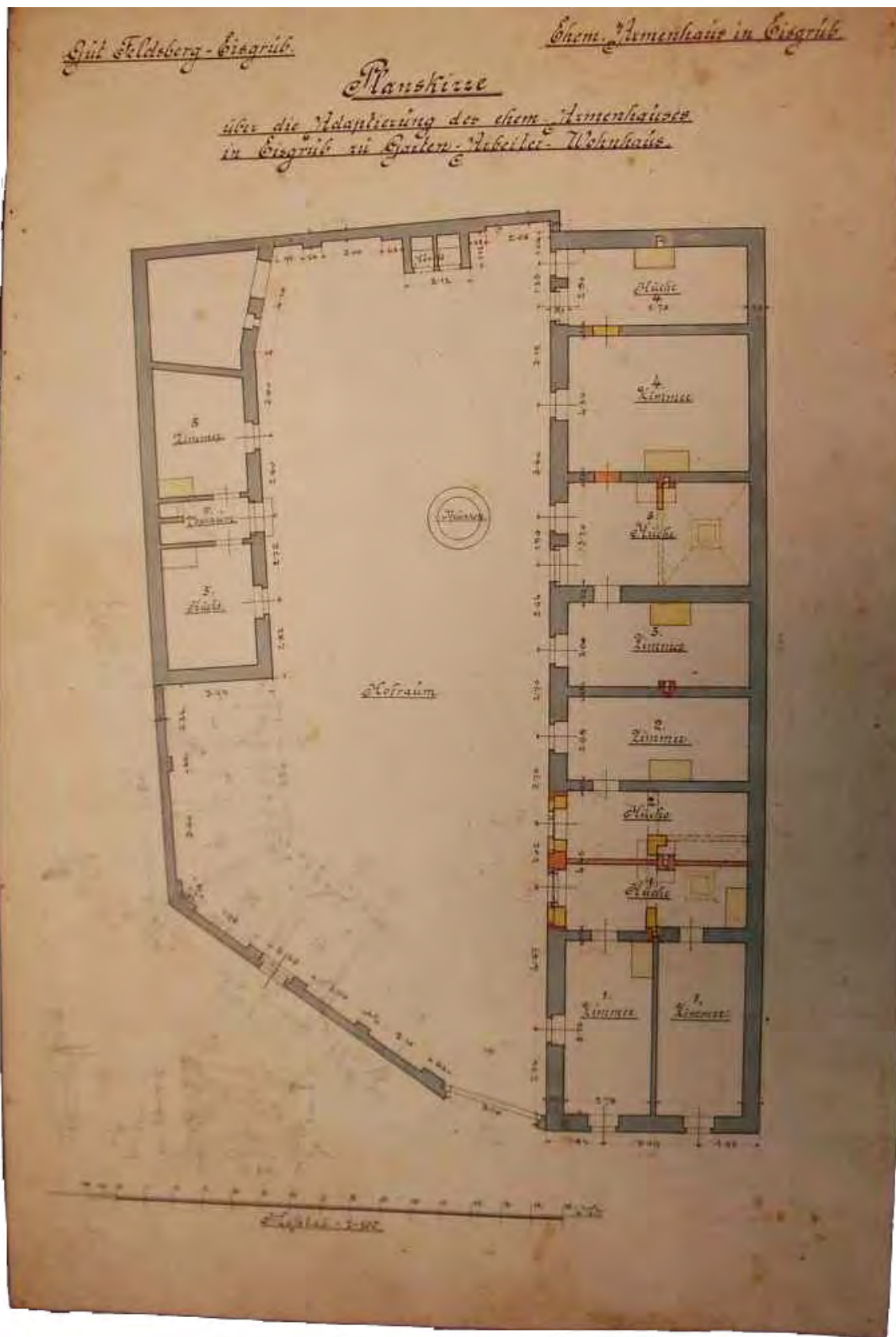
V rámci fondu F 115 máme ke stavbě tři plánky, a to čísla 4745–4747.

Pod číslem [4745](#) se ukrývá kolorovaný půdorys chudobince z roku 1903, pod číslem [4747](#) adaptace chudobince na obytný dům pro zahradnické dělníky z počátku 20. století. Č. [4746](#) můžete vidět výše.


Zmínku o chudobinci lze najít v této [diplomové práci](#), na stranách 100 a 315.

Fotografie k budově v našem archivu spíše nemáme, ale můžete se zkusit zeptat třeba v regionálním muzeu. Nějaké informace by mohly být v obecní kronice – ty bývají uloženy v okresních archivech, Lednice spadá pod SOkA Břeclav se sídlem v Mikulově. Další informace vám napíše kolega do emailu. Přeji krásné úterý.

[sign 4745](#) ... Gut Feldsberg-Eisgrub. / Ehem. Armenhaus in Eisgrub. / Planskizze über die Adaptierung des ehem. Armenhauses in Eisgrub zu Garten-Arbeiter-Wohnhaus. [Púdorys chudobince, Kolorov., 1:200. Weinbrenner 1903]



[sign_4746](#) ... Armenhaus für die Gemeinde Eisgrub. /
(Vorderansicht, Schnitt, Seiten- und Rückansicht) / 1:200 / CW Aug. 1903
[Pohledy na chudobince, kolorov., 1:200. Weinbrenner, srpen1903]



[sign_4747](#) ... Adaptierung eines Armenhauses in ein Wohnhaus für Gartenarbeiter, koloriert, Maßstab 1:100, frühes 20. Jh.
[Adaptace chudobince na obytný dům pro zahradnické dělníky. Kolor. 1:100, zač. 20. stol].


Zusammengestellt von Dieter Friedl am 23. Februar 2023.

Sestavil Dieter Friedl dne 23. února 2023.

Wohnhaus Gruppe für Garten-Arbeiter in Eisgrub



Zusammengestellt von Dieter Friedl & „Weinbrenner-Runde“, Februar 2023.



← STRASSE NACH KOSTEL

ARCHITEKT: O. Ö. PROF. KARL WEINBRENNER.



[Google maps](#) (2017)




[Google maps](#) (2017)



[Österreichische Nationalbibliothek](#) – ANNO Hist. Zeitungen und Zeitschriften



[Google-maps](#) (2017)



[Google maps](#) (2017)



[Österreichische Nationalbibliothek](#) – ANNO Hist. Zeitungen und Zeitschriften

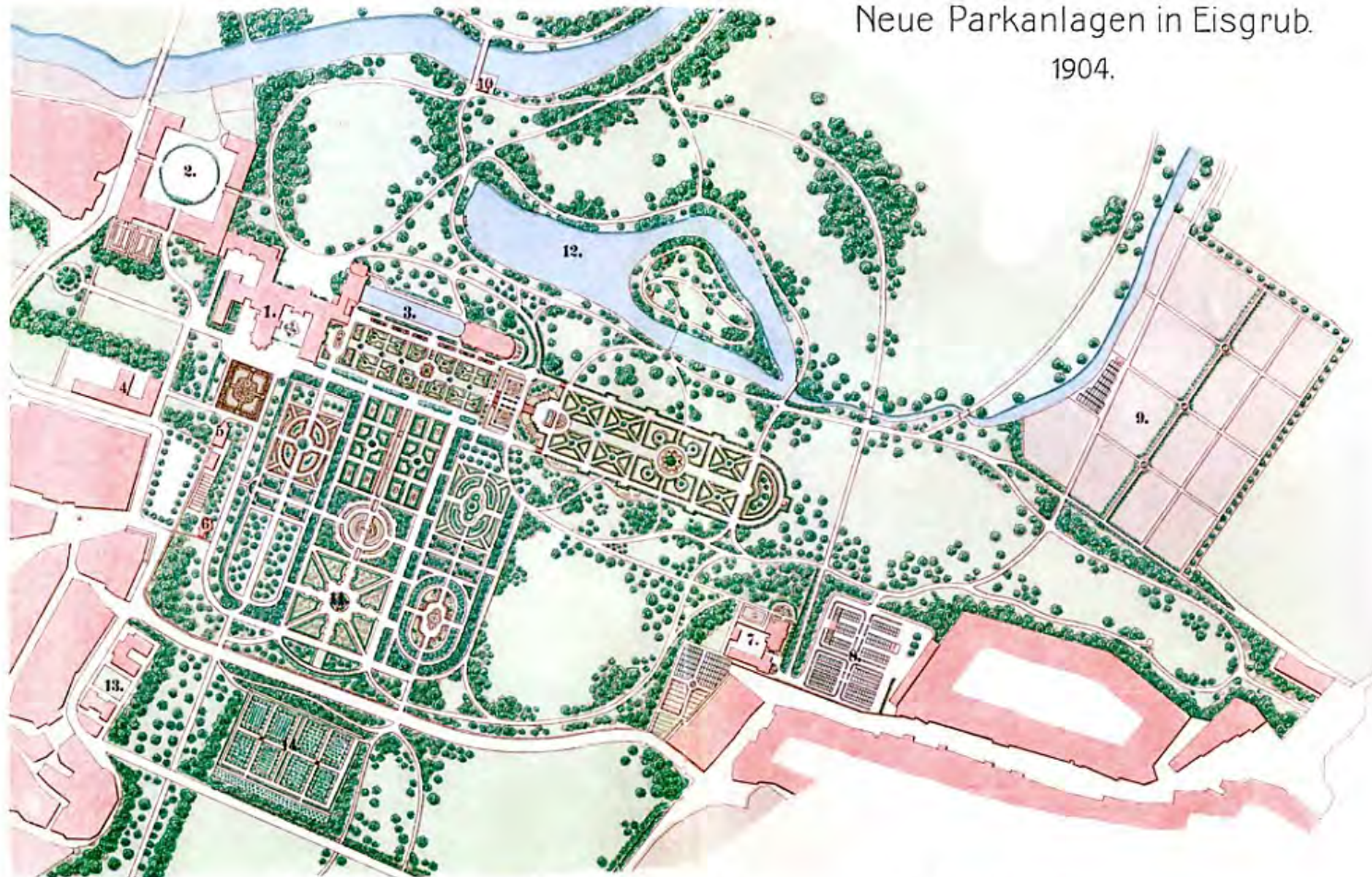


[Google maps](#) (2017)



[Österreichische Nationalbibliothek](#) – ANNO Hist. Zeitungen und Zeitschriften

Neue Parkanlagen in Eisgrub.
1904.



- | | | |
|----------------------|---------------------------------------|------------------------|
| 1. Schloß und Kirche | 6. Bauamt (Avenuegebäude). | 11. Springbrunnen. |
| 2. Reitstallgebäude. | 7. Gartendirektion. | 12. Roseninfestich. |
| 3. Wintergarten. | 8. Gewächshäuser. | 13. Volksschule. |
| 4. Amtshaus. | 9. Gemüsegarten. | 14. Spalierobstgarten. |
| 5. Pfarrei. | 10. Wasserkunst am Mühlarm der Thaha. | |

Der von Carl Weinbrenner 1914 projektierte »Ausbau der Wohnhausgruppe für Garten-Arbeiter in Eisgrub« sollte sich links an den alten Meierhof-Trakt (im Plan № 4 »Amtshaus«) anschließen.

Bildquelle: Fritz Lange



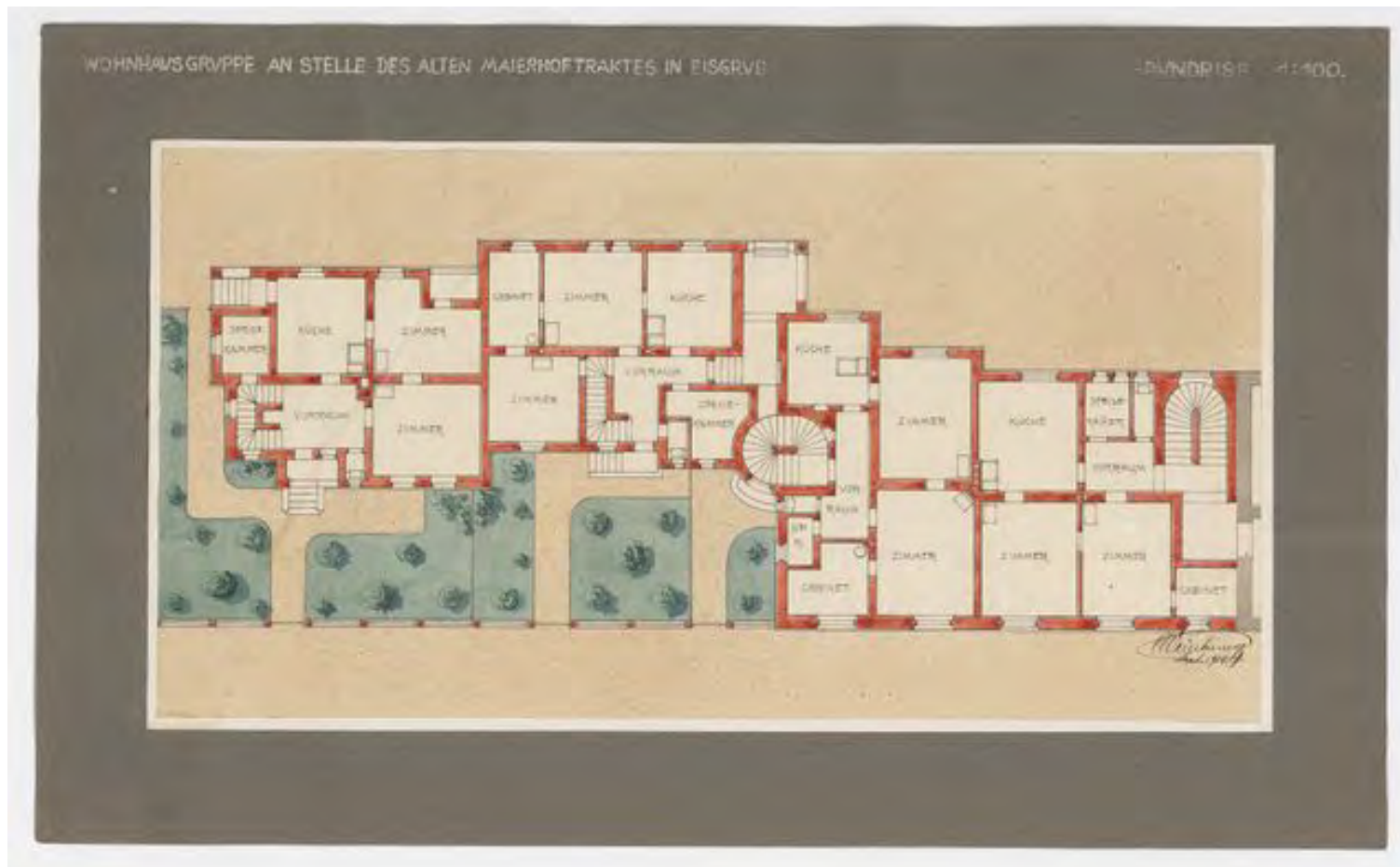
PROJEKTIRTER AUSBAU



[Österreichische Nationalbibliothek](#) – ANNO Historische Zeitungen und Zeitschriften

Durch den Ausbruch des 1. Weltkriegs im Jahre 1914 wurde die Realisierung des Projekts auf einen späteren Zeitpunkt verlegt. Mit dem Kriegsende im Jahre 1918 verlor Fürst Johann II. v. Liechtenstein zahlreiche seiner Gutsbesitzungen, so gab es auch kein Interesse mehr, dieses Projekt und so manch andere Planungen zu realisieren.

[sign_4863](#) ... Wohnhausgruppe an Stelle des alten Maierhoftraktes in Eisgrub. / Grundriss 1:100. / CW Sept. 1914. → nicht realisiert!



[sign_4864](#) ... Wohnhausgruppe an Stelle des alten Maierhoftraktes in Eisgrub. / Ansicht 1:100. / CW Sept. 1914. → nicht realisiert



Herzlichen Dank an das [Mährische Landesarchiv Brünn](#)
[Příspěvky z Moravský zemský archiv (MZA) v Brně],
an die Österreichische Nationalbibliothek – [ANNO Historische Zeitungen und Zeitschriften](#)
und an unsere „[Weinbrenner-Runde](#)“
für die zahlreichen Bilder, Informationen und Quellenangaben.

Zusammengestellt von Dieter Friedl & „Weinbrenner-Runde“ am 23. Februar 2023. / Sestavil Dieter Friedl a „Weinbrenner-Runde“ dne 23. února 2023.

Carl Weinbrenner

Teil XLV: Bonus-Teile oder Was bislang nirgendwo dazugepasst hat III
27.02.2023

Hier ist er, der letzte Teil unserer Weinbrenner-Serie. Wir hoffen sehr, dass euch diese 45 Folgen ebenso gut gefallen haben wie uns. Es hat uns großen Spaß gemacht, diese Serie für euch vorzubereiten, und noch mehr, als wir dazu eure Rückmeldungen erhalten haben.


Herzlichen Dank!!!

Im letzten Teil präsentieren wir euch heute unter anderem Skizzen von nicht realisierten Parkwächter-Häuschen für die [Gemeinde Eisgrub](#) aus dem Jahr 1888. 1906 entwarf Carl Weinbrenner auch einen neuen [Turmhelm für die Kirche der hl. Schutzengel](#) in der [Gemeinde Nivnitz](#) [Nivnice]. In dieser Form ist der Turmhelm heute noch erhalten, ebenso wie der neue [Turmhelm der St. Andreaskirche](#) in der Stadt Ungarisch Ostra [[Uherský Ostroh](#)], dessen Plan aus dem Jahre 1903 stammt. Weiters gibt es drei Entwürfe – Reinzeichnungen von Ing. Max Zehenter – für die [Eingangstür zum Hauptgebäude](#) des [Schlosses Koloděje](#) am Stadtrand von Prag. Es scheint, als hätte man sich für Version 3 entschieden. Den Abschluss unserer Serie bildet der Plan des Hauptaltars für die [Pfarrkirche Hl. Bartholomäus](#) in [Bischofswarth](#) [Hlohovec].

Besonderer Dank gilt Herrn [Dieter Friedl](#), der alle unsere Beiträge gesammelt und in einer großartigen pdf-Datei »[Beiträge aus dem Mährischen Landesarchiv Brünn / Příspěvky z Moravského zemského archivu \(MZA\) v Brně](#)« zusammengefasst und ins Internet gestellt hat.

Herzlichen Dank!


Wir freuen uns schon sehr auf eure weitere Unterstützung bei unseren nächsten Serien, die wir für euch vorbereiten. Heute dürfen wir euch schon verraten, dass es in der nächsten Ausgabe um Gemeindegelände gehen wird! Die erste Folge wird bereits am kommenden Montag veröffentlicht.

Doch nun schließen wir – mit einem erdachten Schlüssel  – die Tür hinter uns, zu all den zahlreichen wunderschönen Planungen und Bauwerken von Carl Weinbrenner ...

Facebook-Link

<https://www.facebook.com/100071650290823/posts/224726916592317>

[sign 4924](#) ... Parkwächter-Häuschen für Eisgrub. / Bleistift: Studien / 1:100 / CW Juli 88



[sign_5635](#) ... Bleistift: Turmhelm für die Pfarrkirche zu Nivnitz / 1 / 1:100 / CW Aug. 1906.



[sign 5692](#) ... Entwurf eines neuen Thurmhelmes für die Pfarrkirche zu Ung. Ostra. / 1:100 /
CW Aug. 1903.



[sign_6568a](#) ... Einfahrtsthor für Schloss Koloděj. / gez. M.Z.97. / CW 1897



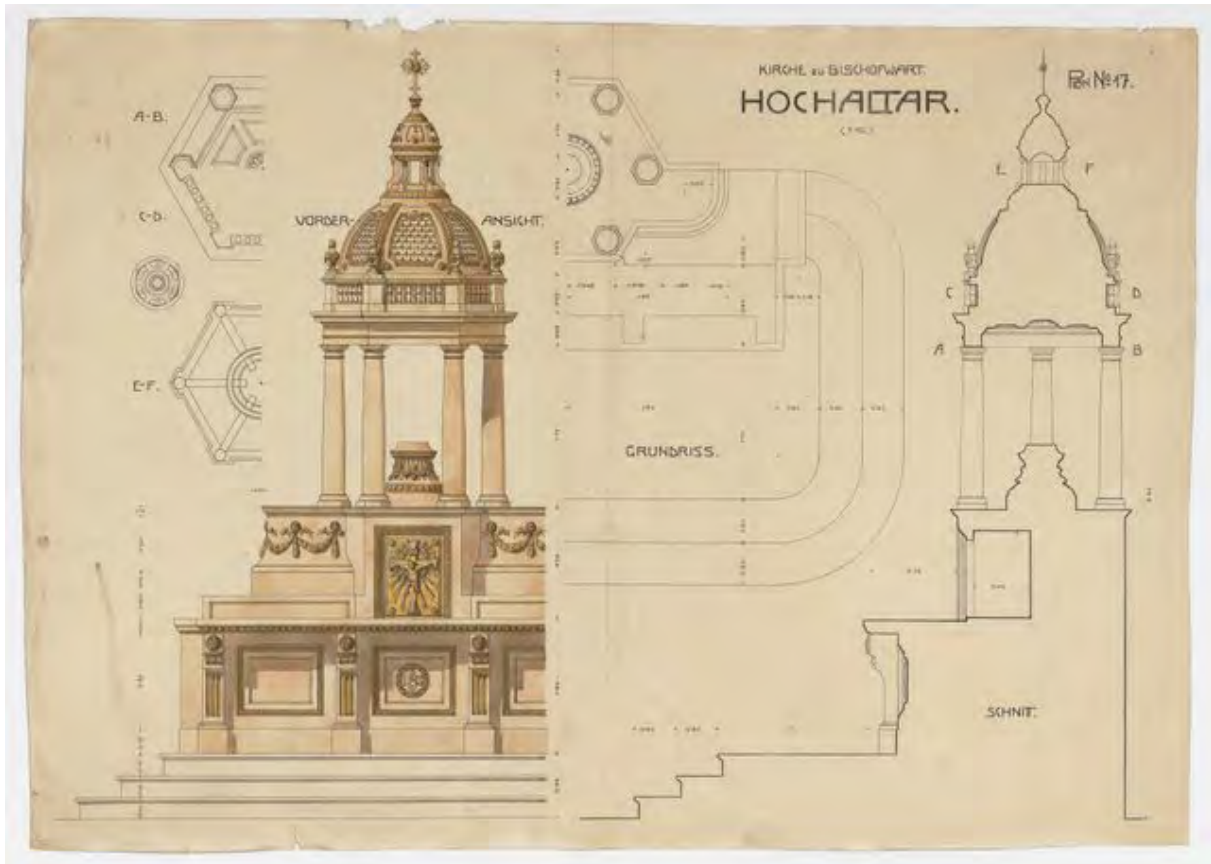
[sign_6568b](#) ... Einfahrtsthor für Schloss Koloděj. / gez. M.Z.97. / CW 1897



[sign_6568c](#) ... Einfahrtsthor für Schloss Koloděj. / gez. M.Z.97. / CW 1897



[sign_6773](#) ... Kirche zu Bischofswart. / Plan № 17. / Hochaltar. / < 1:10. > / Vorder-Ansicht. / Grundriss. / Schnitt. / o. D.



Karel Weinbrenner

Díl XLV: Bonusové díly aneb Co se nevešlo III

A je to tady. Poslední díl našeho weinbrennerovského seriálu. Doufáme, že jste si cyklus užili stejně jako my. Moc nás bavilo pro vás seriál připravovat a ještě více pak, když jsme od vás dostali zpětnou vazbu. Děkujeme!!!

V dnešním posledním díle vám mimo jiné přinášíme skici nerealizovaných domků pro hlídače parku v Obec Lednice z roku 1888. V roce 1906 naprojektoval Karl Weinbrenner také novou podobu střechy na věži [kostela sv. Andělů strážných](#) v [obec Nivnice](#). V této podobě se střecha věže dochovala dodnes, stejně jako střecha věže [kostela sv. Ondřeje](#) v [Město Uherský Ostroh](#), jejíž plán pochází z roku 1903. Kromě toho přinášíme trojí návrh vstupních [dveří do hlavní budovy Zámek Koloděje](#). Zdá se, že z nich byla vybrána třetí varianta. Díl uzavíráme plánkem hlavního oltáře [kostela](#) v [Obec Hlohovec](#).

Speciální poděkování patří panu [Dieter Friedl](#), který všechny naše příspěvky spojil a vytvořil toto úžasné PDF: »[Příspěvky z Moravského zemského archivu \(MZA\) v Brně](#)« ... Děkujeme!

Těšíme se na vaši přízeň u dalších seriálů, které pro vás připravujeme. Nyní už můžeme prozradit, že ten další se bude týkat obecních pečetí! První díl představíme hned příští pondělí.

Ted' už tedy pomyslným klíčem  zamykáme dveře za stavbami Karla Weinbrennera ...

č. 4924 ... Lednice. Domky pro hlídače parku, rok 1888

č. 5635 ... Kostel Nivnice. Střecha věže kostela, rok 1906

č. 5692 ... Farní kostel v Uherském Ostrohu. Střecha věže, rok 1903

č. 6568a ... Zámek Praha-Koloděje. Návrhy vstupních dveří, rok 1897

č. 6568b ... Zámek Praha-Koloděje. Návrhy vstupních dveří, rok 1897

č. 6568c ... Zámek Praha-Koloděje. Návrhy vstupních dveří, rok 1897

č. 6773 ... Kostel Hlohovec. Návrh hlavního oltáře, b. d.